

12 Schwäbisch Hall - Vellberg - Obersontheim - Bühlertann - Bühlerzell **→ 12**

Gesamtverkehr Schwäbisch Hall - Bühlertann

Friedrich Müller Omnibusunternehmen GmbH, Schmollerstr. 13, 74523 Schwäbisch Hall, ☎ (0791) 93009-0, www.fmobus.de

Fahrtnummer Verkehrsbeschränkungen Anmerkungen	Montag - Freitag																							
	5258 050	5304 020	5258 052	5307 070	5307 072	5315 088	5307 074	5313 042	5304 022	5307 076	5258 058	5307 082	5315 096	5307 086	5258 062	5304 024	5307 090	5258 068	5313 050	5315 104	5307 094	5258 070	5304 026	
	S	F	S	S	99	18	S	17	14	99	16	99	16	16	16	14	16	16	17	18		16	14	
Schwäbisch Hall, ZOB Bussteig 6				15 03	15 30	15 33				15 58	16 05	16 15	16 20	16 37				17 03	17 04		17 33	17 35		
Schwäbisch Hall ZOB Bussteig 8				15 06	15 33	15 36	15 48	15 54		16 01	16 08	16 18	16 23	16 40				17 06	17 07	17 13	17 36	17 38		
Schwäbisch Hall-Holzmarkt				15 08	15 35	15 38	15 50	15 59		16 03	16 10	16 20	16 25	16 42				17 08	17 09	17 15	17 38	17 40		
Schwäbisch Hall-BSH Ellwanger Str.				15 10	15 37	15 40	15 52	16 01		16 05		16 23	16 27	16 44				17 11	17 12	17 17	17 40	17 42		
Schwäbisch Hall-Schenkensee				15 03														17 03						
SHA-Hessental, Fassfabrik	15 03									16 03								17 05						18 03
SHA-Hessental, Bahnhof	15 05									16 05								17 05						18 05
SHA-Hessental, Gartentreff	15 07									16 07								17 07						18 07
SHA-Hessental, Am Kreuzstein								S16,04																
SHA-Hessental, Sulzdorfer Straße	15 08									16 08								17 08						18 08
SHA-Hessental, Molkerei	15 10			15 14	15 40	15 43	15 55	16 06	16 10	16 10	16 14	16 26	16 30	16 48			17 10	17 15	17 16	17 20	17 43	17 45	18 10	
Schwäbisch Hall, Schmollerstr.																								
SHA-Hessental, hela/HEM																								
SHA-Altenhausen																								
SHA-Tüngental, Hirtenwiesen																								
SHA-Matheshörlebach																								
SHA-Sulzdorf, Brückäckerstr.				15 18		15 47		16 11		16 15		16 34						17 19		17 23	17 47			
SHA-Sulzdorf, Abzw. Schwarzenlache				15 19		15 48		16 12		16 16		16 35						17 20		17 24	17 48			
SHA-Sulzdorf, Hauptstraße				15 20		15 49		16 13		16 17		16 36						17 21		17 25	17 49			
SHA-Sulzdorf, Dammstraße				15 22		15 49		16 13		16 19		16 36						17 23		17 26	17 49			
SHA-Sulzdorf, Mahläcker				15 23		15 50		16 14		16 20		16 37						17 24		17 27	17 50			
SHA-Sulzdorf, Gartenäcker				15 25		15 50		98		16 22		98						17 26			98			
SHA-Dörrenzimmern																								
Vellberg, Kreuzäcker							15 55						16 42								17 55			
Vellberg, Bucher Straße																								
Vellberg, Abzw. Buch bergab	15 19	15 35	15 28		15 57				16 19	16 25	16 22		16 44				17 19		17 24		17 57		18 19	
Vellberg, Kreuzäcker	15 21		15 30						16 21	16 27	16 24						17 21		17 26				18 21	
OSO-Hausen, Abzweig		15 39					16 03			16 28		16 35		17 00		17 24	17 30			17 30		98	18 24	
OSO-Ummenhofen	15 24		15 33	15 48					16 24	16 30		16 36		17 01		17 25	17 31						18 25	
OSO-Untersontheim	15 25		15 34	15 49					16 25	16 31		16 36		17 01		17 25	17 31					17 56	18 25	
Obersontheim-Irene-Kärcher-Straße							16 05			16 30							17 33						18 05	
Obersontheim-Fa. Kärcher							16 06																18 06	
Obersontheim, Post	15 26		15 36	15 51					16 26	16 33		16 38		17 03		17 26	17 33					17 58	18 26	
Obersontheim-Apotheke	15 28		15 38	15 53			16 08		16 28	16 35		16 40		17 05		17 28	17 34					18 00	18 28	
Bühlertann, Haller Strasse		15 42									16 32												18 08	
Bühlertann-Obersontheimer Straße		15 31	15 40	15 55			16 10		16 31	16 38		16 42		17 07		17 31	17 37					18 02	18 31	
Bühlertann, Kirchplatz	15 18	15 32	15 43	15 44	15 57		16 12		16 32	16 40	16 34	16 44		17 08	17 20	17 32	17 38					18 06	18 32	
Bühlertann, Schule			15 44		15 59		16 14																18 10	18 34
Bühlertann-Ellwanger Straße	15 19	15 34							16 34		16 35				17 21	17 34							18 11	18 34
Rosenberg, Rathaus	15 30										16 45				17 32								18 18	
Ellwangen, ZOB	15 53										17 04				17 51								18 33	
Bühlertann-Weidenmühle				15 47	16 03				16 43		16 47		17 12				17 42						18 07	
Bühlertann-Kottspiel				15 48	16 04				16 44			17 13					17 43						18 08	
Bühlertann-Kottspiel, Abzw. Geifertshofen											16 48												18 11	
Bühlerzell, Geifertshofer Straße				15 50	16 07				16 47			17 16					17 46						18 11	
Bühlerzell, St. Josefs Heim				15 51					16 49														18 12	
Bühlerzell, Schule				15 53	16 13				16 52		16 52		17 17				17 47						18 12	
Bühlerzell, Siedlung				15 56	16 15				16 51		16 54		17 19				17 49						18 14	
Bühlerzell, Fischerplatz				15 56	16 15				16 54		16 51		17 19				17 49						18 14	
Bühlerzell-Geifertshofen				15 56	16 15				16 54		16 51		17 19				17 49						18 14	

Fahrtnummer Verkehrsbeschränkungen Anmerkungen	Montag - Freitag												Samstag											
	5258 080	5313 060	5307 110	5304 028	5307 120	5304 030	5307 130	5313 062	5304 032	5307 150	5304 034	5307 154	5304 036	5307 170	5304 038	5304 402	5258 418	5304 406	5307 414	5315 410	5258 428	5304 408	5307 416	
	18	17	99	14		14		17	14		14	14	14		14	14	18	14	14	18	18	14	99	
Schwäbisch Hall, ZOB Bussteig 6	18 10		18 33		19 20		20 15		21 00	22 00				23 30			7 00			7 26	8 00		8 30	
Schwäbisch Hall ZOB Bussteig 8		18 25					20 15	21 00													7 29	8 03		8 33
Schwäbisch Hall-Holzmarkt	18 13	18 28	18 36		19 23		20 17	21 02		22 02				23 32			7 03			7 29	8 03		8 33	
Schwäbisch Hall-BSH Ellwanger Str.	18 15	18 30	18 38		19 25		20 19	21 04		22 04				23 34			7 05			7 31	8 05		8 35	
Schwäbisch Hall-Schenkensee		18 32	18 40		19 27		20 21	21 06		22 06										7 33				
SHA-Hessental, Fassfabrik				19 03		20 03		21 03		22 03		23 03			0 35	5 45		7 03					8 03	
SHA-Hessental, Bahnhof				19 05		20 05		21 05		22 05		23 05			0 37	5 47		7 05					8 05	
SHA-Hessental, Gartentreff				19 07		20 07		21 07		22 07		23 07						7 07					8 07	
SHA-Hessental, Am Kreuzstein							20 23						23 36							7 35			8 07	
SHA-Hessental, Sulzdorfer Straße				19 08		20 08		21 08		22 08		23 08			0 38	5 48		7 08					8 08	
SHA-Hessental, Molkerei	18 19	18 35	18 43	19 10	19 30	20 10	20 25	21 10	21 10	22 10	22 10	23 10	23 38	0 40	5 50	7 10	7 10			7 38	8 10	8 10	8 40	
Schwäbisch Hall, Schmollerstr.																								
SHA-Hessental, hela/HEM																								
SHA-Altenhausen																								
SHA-Tüngental, Hirtenwiesen																								
SHA-Matheshörlebach																								
SHA-Sulzdorf, Brückäckerstr.			18 47																		7 42			
SHA-Sulzdorf, Abzw. Schwarzenlache					19 34		20 29	21 15					23 44										8 44	
SHA-Sulzdorf, Abzw. Roßhöhe			18 4																					

12 Schwäbisch Hall - Vellberg - Obersontheim - Bühlertann - Bühlerzell → 12

Gesamtverkehr Schwäbisch Hall - Bühlertann

Friedrich Müller Omnibusunternehmen GmbH, Schmollerstr. 13, 74523 Schwäbisch Hall, ☎ (0791) 93009-0, www.fmobus.de

Fahrnummer	Samstag																										
	5315	5304	5304	5307	5258	5304	5304	5307	5304	5315	5258	5307	5304	5315	5258	5307	5304	5315	5315	5315	5304	5307	5304	5307	5304	5304	
	424	410	412	424	438	414	416	442	418	434	448	434	438	420	420	438	422	442	428	424	446	444	438	426	426	426	
Verkehrsbeschränkungen																											
Anmerkungen	16	14	14	16	16	14	14	14	16	16	14	16	14	16	14	14	16	14	16	16	14	16	14	16	14	14	
Schwäbisch Hall, ZOB Bussteig 6																											
Schwäbisch Hall ZOB Bussteig 8	8,58			10,30	11,00			12,02		13,02			14,00							15,02	16,00					17,00	
Schwäbisch Hall-Holzmarkt				10,33	11,03			12,05		13,05			14,02							15,05	16,02					17,02	
Schwäbisch Hall-BSH Ellwanger Str.	9,01			10,35	11,05			12,07		13,07			14,04							15,07	16,04					17,04	
Schwäbisch Hall-Schenkensee	9,03							12,09		13,09			14,06							15,09	16,06					17,06	
SHA-Hessental, Fassfabrik		9,03	10,03			11,03	12,03			13,03			14,03						15,03							16,03	17,03
SHA-Hessental, Bahnhof		9,05	10,05			11,05	12,05			13,05			14,05						15,05							16,05	17,05
SHA-Hessental, Gartentreff		9,07	10,07			11,07	12,07			13,07			14,07						15,07							16,07	17,07
SHA-Hessental, Am Kreuzstein	9,07									13,11																	17,08
SHA-Hessental, Sulzdorfer Straße		9,08	10,08			11,08	12,08			13,08			14,08						15,08							16,08	17,08
SHA-Hessental, Molkerei	9,10			10,40	11,10			12,13		13,14			14,10						15,10	16,10						17,10	17,10
Schwäbisch Hall, Schmollerstr.													14,12													17,12	
SHA-Hessental, hela/HEM																											
SHA-Altenhausen																										16,14	
SHA-Tüngental, Hirtenwiesen																										16,16	
SHA-Matheshörlebach																										16,18	
SHA-Sulzdorf, Brückäckerstr.	9,14									13,18										15,18							
SHA-Sulzdorf, Abzw. Schwarzenlache										13,19									14,49		15,19						
SHA-Sulzdorf, Hauptstraße										13,20									14,50		15,20					16,21	
SHA-Sulzdorf, Dammstraße	9,16									13,20									14,52		15,20					16,22	
SHA-Sulzdorf, Mahlacker										13,21									14,53		15,21					16,23	
SHA-Sulzdorf, Gartenäcker	9,17									13,21											15,21					16,23	
SHA-Dörrenzimmern				10,47				12,20													15,21					16,23	
Vellberg, Kreuzäcker	9,22									13,26											15,26					16,28	
Vellberg, Bucher Straße										13,27											15,27					16,29	
Vellberg, Abzw. Buch bergab	9,23	9,19	10,19	10,49	11,19	11,19	12,19	12,23	13,19	13,27								14,19		15,19	15,27	16,29	16,19			17,19	
Vellberg, Kreuzäcker		9,21	10,21	10,51	11,21	11,21	12,21	12,25	13,21									14,21		15,21	15,29	16,21				17,21	
OSO-Hausen, Abzweig					11,24													14,24		15,24					16,24	17,24	
OSO-Ummenhofen		9,24	10,24	10,54		11,24	12,24	12,28	13,24									14,25		15,25					16,25	17,25	
OSO-Untersonheim		9,25	10,25	10,55		11,25	12,25	12,29	13,25									14,25		15,25					16,25	17,25	
Obersontheim-Irene-Kärcher-Straße					11,26																						
Obersontheim-Fa. Kärcher																											
Obersontheim, Post		9,26	10,26	10,56		11,26	12,26	12,29	13,26									14,26		15,26					16,26	17,26	
Obersontheim-Apotheke		9,28	10,28	10,58	11,28	11,28	12,28	12,32	13,28									14,28		15,28					16,28	17,28	
Bühlertann, Haller Strasse																											
Bühlertann-Obersonheimer Straße		9,31	10,31	11,01		11,31	12,31	12,35	13,31									14,31		15,31					16,31	17,31	
Bühlertann, Kirchplatz		9,32	10,32	11,02	11,32	11,32	12,32	12,36	13,32		13,32	13,33						14,32	14,33		15,32				16,32	16,33	
Bühlertann, Schule																											
Bühlertann-Ellwanger Straße		9,34	10,34			11,33	11,34	12,34						13,33						15,34							
Rosenberg, Rathaus						11,45								13,45													
Ellwangen, ZOB						12,05								14,05													
Bühlertann-Weidenmühle				11,05				12,40						13,37						14,37						16,37	
Bühlertann-Kottspiel								12,41						13,38						14,38						16,38	
Bühlertann-Kottspiel, Abzw. Geifertshofen				11,06																							
Bühlerzell, Geifertshofer Straße								12,44						13,41						14,41						16,41	
Bühlerzell, St. Josefs Heim																											
Bühlerzell, Schule																											
Bühlerzell, Siedlung				11,11				12,45						13,42						14,42						16,42	
Bühlerzell, Fischerplatz				11,13																							
Bühlerzell-Geifertshofen				11,09				12,47						13,44						14,44						16,44	

Fahrnummer	Samstag													Sonn- und Feiertag													
	5307	5307	5304	5307	5304	5315	5304	5307	5313	5304	5315	5304	5307	5304	5307	5304	5307	5304	5307	5304	5307	5304	5304	5304	5315		
	426	428	428	430	430	430	432	432	434	434	436	436	436	436	440	604	606	606	608	608	610	612	612	622	622		
Verkehrsbeschränkungen																											
Anmerkungen	14		14	W	14	16	14	14	17	14	16	14	14		14	14	14	14	14	14	14	14	14	16	16		
Schwäbisch Hall, ZOB Bussteig 6																											
Schwäbisch Hall ZOB Bussteig 8	18,00			19,00		20,00			21,00		22,00			23,30												12,00	
Schwäbisch Hall-Holzmarkt	18,02			19,02		20,02			21,02		22,02			23,32												12,02	
Schwäbisch Hall-BSH Ellwanger Str.	18,04			19,04		20,04			21,04		22,04			23,34												12,04	
Schwäbisch Hall-Schenkensee	18,06			19,06		20,06			21,06		22,06			23,36												12,06	
SHA-Hessental, Fassfabrik		18,03		19,03		20,03			21,03		22,03			23,03				7,03	8,03		9,03			10,03	11,03		
SHA-Hessental, Bahnhof		18,05		19,05		20,05			21,05		22,05			23,05				7,05	8,05		9,05			10,05	11,05		
SHA-Hessental, Gartentreff		18,07		19,07		20,07			21,07		22,07			23,07				7,07	8,07		9,07			10,07	11,07		
SHA-Hessental, Am Kreuzstein															98												
SHA-Hessental, Sulzdorfer Straße		18,08		19,08		20,08			21,08		22,08			23,08				7,08	8,08		9,08			10,08	11,08		
SHA-Hessental, Molkerei	18,10	18,10	19,10	19,10	20,10	20,10			21,10	21,10	22,10	22,10		23,10	23,40			7,10	8,10		9,10			10,10	11,10		
Schwäbisch Hall, Schmollerstr.			19,12																								
SHA-Hessental, hela/HEM																											
SHA-Altenhausen						20,14				98															12,14		
SHA-Tüngental, Hirtenwiesen						20,16				98															12,16		
SHA-Matheshörlebach						20,18				98															12,18		
SHA-Sulzdorf, Brückäckerstr.																											
SHA-Sulzdorf, Abzw. Schwarzenlache	18,15								21,15					23,44													
SHA-Sulzdorf, Abzw. Roßhöhe																											
SHA-Sulzdorf, Hauptstraße	18,17					20,21			21,1																		

Gültig ab: 13.12.2020

- ohne Gewähr -



Schwäbisch Hall - Vellberg - Obersontheim - Bühlertann - Bühlerzell



Gesamtverkehr Schwäbisch Hall - Bühlertann

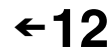
Friedrich Müller Omnibusunternehmen GmbH, Schmollerstr. 13, 74523 Schwäbisch Hall, ☎ (0791) 93009-0, www.fmobus.de

Fahrtnummer	Sonn- und Feiertag																						
	5304 614	5307 614	5304 616	5307 616	5307 618	5304 618	5307 620	5304 620	5315 614	5304 622	5307 622	5304 624	5307 624	5307 626	5304 626	5307 628	5304 628	5315 630	5304 630	5307 630	5304 632	5304 634	5304 636
Verkehrsbeschränkungen	12	614	12	614	12	12	12	12	12	614	614	12	614	12	12	12	12	12	12	614	12	12	12
Anmerkungen	GH12		GH12							GH12													
Schwäbisch Hall, ZOB Bussteig 6					14 00		15 00		16 00					18 00		19 00		20 00					
Schwäbisch Hall ZOB Bussteig 8						14 02	15 02		16 02					18 02		19 02		20 02					
Schwäbisch Hall-BSH Ellwanger Str.					14 04		15 04		16 04					18 04		19 04		20 04					
Schwäbisch Hall-Schenkensee					14 06		15 06		16 06					18 06		19 06		20 06					
SHA-Hessental, Fassfabrik	12 03		13 03		14 03		15 03		16 03		17 03		18 03		19 03		20 03		21 03	22 03	23 03		
SHA-Hessental, Bahnhof	12 05		13 05		14 05		15 05		16 05		17 05		18 05		19 05		20 05		21 05	22 05	23 05		
SHA-Hessental, Gartentreff	12 07		13 07		14 07		15 07		16 07		17 07		18 07		19 07		20 07		21 07	22 07	23 07		
SHA-Hessental, Am Kreuzstein																							
SHA-Hessental, Sulzdorfer Straße	12 08		13 08		14 08		15 08		16 08		17 08		18 08		19 08		20 08		21 08	22 08	23 08		
SHA-Hessental, Molkerei	12 10		13 10		14 10		15 10		16 10		17 10		18 10		19 10		20 10		21 10	22 10	23 10		
Schwäbisch Hall, Schmollerstr.						15 12										19 12							
SHA-Hessental, hela/HEM																							
SHA-Altenhausen								16 14										20 14					
SHA-Tüngental, Hirtenwiesen								16 16										20 16					
SHA-Matheshörlebach								16 18										20 18					
SHA-Sulzdorf, Brückäckerstr.																18 15							
SHA-Sulzdorf, Abzw. Schwarzenlache					14 15																		
SHA-Sulzdorf, Abzw. Roßhöhe					14 17					16 21								20 21					
SHA-Sulzdorf, Hauptstraße					14 19					16 22								20 22					
SHA-Sulzdorf, Dammstraße					14 20																		
SHA-Sulzdorf, Mahläcker																							
SHA-Sulzdorf, Gartenäcker																							
SHA-Dörrenzimmern					14 22																		
Vellberg, Kreuzäcker																							
Vellberg, Bucher Straße																							
Vellberg, Abzw. Buch bergab	12 19		13 19		14 19		15 19	16 29	16 19		17 19		18 19		19 19		20 19		21 19	22 19	23 19		
Vellberg, Kreuzäcker	12 21		13 21		14 21		15 21	16 21	16 21		17 21		18 21		19 21		20 21		21 21	22 21	23 21		
OSO-Hausen, Abzweig																							
OSO-Ummenhofen	12 24		13 24		14 24		15 24	16 24	16 24		17 24		18 24		19 24		20 24		21 24	22 24	23 24		
OSO-Untersontheim	12 25		13 25		14 25		15 25	16 25	16 25		17 25		18 25		19 25		20 25		21 25	22 25	23 25		
Obersontheim-Irene-Kärcher-Straße																							
Obersontheim-Fa. Kärcher																							
Obersontheim, Post	12 26		13 26		14 26		15 26	16 26	16 26		17 26		18 26		19 26		20 26		21 26	22 26	23 26		
Obersontheim-Apotheke	12 28		13 28		14 28		15 28	16 28	16 28		17 28		18 28		19 28		20 28		21 28	22 28	23 28		
Bühlertann, Haller Strasse																							
Bühlertann-Obersontheimer Straße	12 31		13 31		14 31		15 31	16 31	16 31		17 31		18 31		19 31		20 31		21 31	22 31	23 31		
Bühlertann, Kirchplatz	12 32	12 33	13 32	13 33	14 32		15 32	16 32	16 32	16 33	17 32	17 33		18 32		19 32		20 32	20 33	21 32	22 32	23 32	
Bühlertann, Schule																							
Bühlertann-Ellwanger Straße					14 34		15 34								18 34		19 34				21 34	22 34	23 34
Rosenberg, Rathaus																							
Ellwangen, ZOB																							
Bühlertann-Weidenmühle	12 37		98							16 37		17 37								98			
Bühlertann-Kottspiel	12 38		98							16 38		17 38								98			
Bühlertann-Kottspiel, Abzw. Geifertshofen																							
Bühlerzell, Geifertshofer Straße	12 41		98							16 41		17 41								98			
Bühlerzell, St. Josefs Heim																							
Bühlerzell, Schule																							
Bühlerzell, Siedlung	12 42		98							16 42		17 42								98			
Bühlerzell, Fischerplatz																							
Bühlerzell-Geifertshofen	12 44		98							16 44		17 44								98			

12 Fahrt der Linie 14 **614** Durchgehender Bus von SHA-Hessental als Linie 14 **GH12** Bus fährt weiter als Linie 12 bis Geifertshofen **98** Bus hält nur bei Bedarf zum Aussteigen



Bühlerzell - Bühlermann - Obersontheim - Vellberg - Schwäbisch Hall



Gesamtverkehr Bühlermann - Schwäbisch Hall

Friedrich Müller Omnibusunternehmen GmbH, Schmollerstr. 13, 74523 Schwäbisch Hall, ☎ (0791) 93009-0, www.fmobus.de

Fahrtnummer	Montag - Freitag																						
	5307 005	5315 003	5304 001	5307 011	5307 015	5315 011	5307 013	5258 007	5304 003	5315 009	5258 015	5307 021	5315 025	5313 025	5307 221	5307 023	5315 019	5307 035	5315 023	5304 005	5258 009	5258 013	5307 045
Verkehrsbeschränkungen				S			S			S		S	S	S	F	S	S	S	F		S	F	
Anmerkungen		18	18	18		18		18	18	18	18		18	18			18		18	18	18	18	
Bühlerzell, Schule																							
Bühlerzell-Geifertshofen	5 09				6 07		6 13					6 44			6 44			6 56					
Bühlerzell, Siedlung	5 10				6 08		6 14					6 45			6 45			6 57					
Bühlerzell, St. Josefs Heim												6 48			6 48			6 59					
Bühlerzell, Fischerplatz	5 12				6 10		6 16					6 52			6 52			7 02					
Bühlermann-Köttspiel	5 15				6 13		6 19					6 55			6 55			7 05					
Bühlermann-Weidenmühle	5 16				6 14		6 20					6 56			6 56			7 06					
Ellwangen, ZOB								6 00			6 33										7 13	7 19	
Rosenberg-Sieger-Köder-Zentrum			S5.08					6 15			6 48										7 26	7 32	
Bühlermann-Ellwanger Straße			5 20					6 24	6 20		6 59									7 20	7 40	7 43	
Bühlermann, Schule																7 00					7 43	7 43	S7.45
Bühlermann, Kirchplatz	5 20		5 21	5 53	6 18		6 24	6 28	6 21		7 01	7 02			7 03	7 03		7 10		7 21	7 46	7 46	7 47
Bühlermann, Haller Strasse								6 29			7 02										7 47	7 47	
Bühlermann-Obersontheimer Straße	5 21		5 22	5 54	6 19		6 25		6 22		7 03				7 04	7 04		7 11		7 22			7 48
Obersontheim-Apotheke	5 24		5 25	5 58	6 22		6 28		6 25		7 06				7 07	7 07		7 14		7 25			7 51
Obersontheim, Post	5 25		5 26		6 23		6 29		6 26		7 07				7 08	7 08		7 15		7 26			7 52
Obersontheim-Fa. Kärcher				5 59																			
Obersontheim-Irene-Kärcher-Straße								6 31			7 04										7 49	7 49	
OSO-Untersontheim	5 27		5 28		6 24		6 30		6 28		7 09				7 09	7 09		7 16		7 28			7 54
OSO-Hausen, Abzweig				6 02			6 34				7 12										7 52	7 52	
OSO-Ummenhofen	5 28		5 29		6 25		6 31		6 29						7 10	7 10		7 17		7 29			7 55
Vellberg, Abzw. Buch bergauf		5 32				6 28				6 33				7 14							7 28		
Vellberg, Abzw. Buch bergab		5 34	5 33	6 06						6 33	6 34				7 13	7 14		7 14			7 30		7 59
Vellberg, Kreuzäcker		5 34	5 35	6 08						6 35	6 34				7 15	7 16		7 16			7 30	7 35	8 01
SHA-Dörrenzimmern	5 33						6 36							7 17		7 18							8 04
SHA-Sulzdorf, Gartenäcker		5 39									6 39												
SHA-Sulzdorf, Mahläcker	5 35				6 31	6 32						7 17		7 18	7 20								8 06
SHA-Sulzdorf, Dammstraße	5 36	5 40			6 32	6 33					6 40						7 21		7 36				8 07
SHA-Sulzdorf, Hauptstraße	5 38				6 33																		8 09
SHA-Sulzdorf, Abzw. Roßhöhe	5 39	5 41			6 34	6 35					6 42				7 20		7 22		7 38				8 10
SHA-Sulzdorf, Brückäckerstr.		5 42			6 35	6 36								7 20		7 21	7 22						8 11
SHA-Matheshörlebach																							
SHA-Tüngental, Hirtenwiesen																							
SHA-Altenhausen																							
SHA-Hessental, Molkerei	5 44	5 46	5 44	6 16	6 39	6 41	6 43	6 43	6 44	6 47		7 23	7 25	7 26	7 25	7 24	7 27	7 28	7 42	7 44	8 00	8 00	8 15
SHA-Hessental, Am Kreuzstein																							
SHA-Hessental, Sulzdorfer Straße			5 45				6 44		6 45	6 48								7 30			7 45		
SHA-Hessental, Gartentreff			5 46						6 46												7 46		
SHA-Hessental, Bhf			5 53						6 53												7 53		
SHA-Hessental, Fassfabrik			5 54						6 54												7 54		
SHA-Steinbach, Mitte							6 49			6 52													
Schwäbisch Hall, Stadtwerke							6 50			6 54													
Schwäbisch Hall, Bahnhof							98			98													
Schwäbisch Hall-Freibad	5 48	5 49						6 47															
Schwäbisch Hall-Schenkensee					6 43	98		6 47				7 27	7 28	7 30	7 29	7 28	7 31	7 32	7 47		8 04	8 04	8 19
Schwäbisch Hall-BSH Ellwanger Str.	5 49	5 51		6 20	6 45	6 45		6 48				7 29	7 30	7 32	7 31	7 30		7 33	7 49		8 05	8 05	8 21
Schwäbisch Hall-Holzmarkt	5 51	5 53		6 22	6 47	6 47		6 50				7 31	7 32	7 35	7 33	7 32		7 35	7 51		8 07	8 07	8 23
Schwäbisch Hall-Diakonie-Krths																							
Schwäbisch Hall, ZOB	5 56	5 58		6 28	6 55	6 52		6 56				7 40	7 38	7 40	7 40	7 40		7 42	7 57		8 12	8 12	8 28
Schwäbisch Hall-Schulzentrum West							6 55			6 59													
Schwäbisch Hall, BSZ							7 01			7 05													

S an Schultagen
F in den Ferien und an schulfreien Tagen

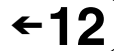
18 Fahrt der Linie 13
14 Fahrt der Linie 14
17 Fahrt der Linie 17

18 Fahrt der Linie 18
18 an Schultagen von Rosenberg als Linie 13

98 Bus hält nur bei Bedarf zum Aussteigen



Bühlerzell - Bühlertann - Obersontheim - Vellberg - Schwäbisch Hall



Gesamtverkehr Bühlertann - Schwäbisch Hall

Friedrich Müller Omnibusunternehmen GmbH, Schmollerstr. 13, 74523 Schwäbisch Hall, ☎ (0791) 93009-0, www.fmobus.de

Fahrtnummer	Montag - Freitag																							
	5307 051	5304 007	5315 037	5315 039	5307 055	5315 045	5304 009	5307 063	5258 023	5304 011	5307 069	5304 013	5307 075	5258 025	5315 053	5307 281	5258 027	5307 081	5315 063	5304 015	5307 085	5258 035	5307 091	
Verkehrsbeschränkungen			S	F	S	S									S	F	S	S	S		S	S	S	
Anmerkungen		18	18	18		18	18		18	18		18		18	18	98	18	18	18	18		18		
Bühlerzell, Schule																								
Bühlerzell-Geifertshofen	8 00							9 20			10 20		11 19				12 12		12 15					12 57
Bühlerzell, Siedlung	8 01							9 21			10 21		11 20				12 09		12 18					12 58
Bühlerzell, St. Josefs Heim	8 04							9 24			10 24								12 17					
Bühlerzell, Fischerplatz	8 07							9 26			10 26		11 22						12 16					13 00
Bühlertann-Köttspiel	8 10							9 29			10 29		11 25											13 03
Bühlertann-Weidenmühle	8 11							9 30			10 30		11 26				12 15		12 21					13 04
Ellwangen, ZOB									9 15					11 15			11 50						12 30	
Rosenberg-Sieger-Köder-Zentrum									9 30								12 10						12 46	
Bühlertann-Ellwanger Straße		8 20					9 20		9 39	10 20		11 20		11 39			12 19	12 19		12 20			12 57	
Bühlertann, Schule					8 45													12 22	12 24		12 32		13 11	
Bühlertann, Kirchplatz	8 15	8 21			8 47		9 21	9 34	9 43	10 21	10 34	11 21	11 30	11 43						12 21	12 34	13 00	13 12	
Bühlertann, Haller Strasse																								
Bühlertann-Obersontheimer Straße	8 16	8 22			8 48		9 22		9 44	10 22	10 35	11 22	11 31	11 44						12 22	12 35		13 13	
Obersontheim-Apothek	8 19	8 25			8 51		9 25		9 46	10 25	10 38	11 25	11 34							12 25	12 38		13 16	
Obersontheim, Post	8 20	8 26			8 52		9 26		9 47	10 26	10 39	11 26	11 35							12 26	12 39		13 17	
Obersontheim-Fa. Kärcher																								
Obersontheim-Irene-Kärcher-Straße																								
OSO-Untersontheim	8 21	8 28			8 54		9 28		9 49	10 28	10 40	11 28	11 36							12 28	12 40		13 18	
OSO-Hausen, Abzweig																								
OSO-Ummenhofen	8 22	8 29			8 55		9 29		9 50	10 29	10 41	11 29	11 37	11 49							12 29	12 41	13 19	
Vellberg, Abzw. Buch bergauf			8 44	8 56		9 14									11 45					12 29				
Vellberg, Abzw. Buch bergab	8 25	8 33			8 59		9 33		9 53	10 33	10 44	11 33	11 40										13 22	
Vellberg, Kreuzäcker	8 27	8 35	8 45	8 57	9 01	9 15	9 35		9 55	10 35	10 46	11 35	11 42	11 46						12 30	12 35	12 46	13 24	
SHA-Dörrenzimmern	8 30				9 04						10 49		11 45										12 49	
SHA-Sulzdorf, Gartenäcker			8 50	9 02		9 20											11 50			12 34			13 27	
SHA-Sulzdorf, Mahläcker	8 32				9 06						10 51		11 47										12 51	
SHA-Sulzdorf, Dammstraße	8 33		8 51	9 03	9 07	9 21					10 52		11 48		11 51					12 36			12 52	
SHA-Sulzdorf, Hauptstraße					9 09						10 53													
SHA-Sulzdorf, Abzw. Roßhöhe	8 34		8 52	9 04	9 10	9 23					10 54		11 49		11 52					12 37			12 53	
SHA-Sulzdorf, Brückäckerstr.	8 35				9 11						10 55		11 50										12 54	
SHA-Matheshörlebach																								
SHA-Tüngental, Hirtenwiesen																								
SHA-Altenhausen																								
SHA-Hessental, Molkerei	8 39	8 44	8 56	9 08	9 15	9 27	9 44		10 02	10 44	10 58	11 44	11 53	11 56	11 56	98					12 44	12 57	13 32	
SHA-Hessental, Am Kreuzstein																								
SHA-Hessental, Sulzdorfer Straße		8 45					9 45			10 45		11 45									12 45			
SHA-Hessental, Gartentreff		8 46					9 46			10 46		11 46									12 46			
SHA-Hessental, Bhf		8 53					9 53			10 53		11 53									12 53			
SHA-Hessental, Fassfabrik		8 54					9 54			10 54		11 54									12 54			
SHA-Steinbach, Mitte																								
Schwäbisch Hall, Stadtwerke																								
Schwäbisch Hall, Bahnhof																								
Schwäbisch Hall-Freibad																								
Schwäbisch Hall-Schenkensee	8 44		8 59	9 11	9 19	9 30			10 06				11 57	12 00								13 01		
Schwäbisch Hall-BSH Ellwanger Str.	8 46		9 01	9 13	9 20	9 32			10 08		11 04		11 58	12 01								13 02	13 38	
Schwäbisch Hall-Holzmarkt	8 48		9 03	9 15	9 23	9 34			10 10		11 06		12 00	12 03								13 04	13 40	
Schwäbisch Hall-Diakonie-Krths																							98	
Schwäbisch Hall, ZOB	8 55		9 09	9 21	9 28	9 40			10 15		11 12		12 05	12 08								13 10	13 50	
Schwäbisch Hall-Schulzentrum West																								
Schwäbisch Hall, BSZ																								

S an Schultagen
F in den Ferien und an schulfreien Tagen

18 Fahrt der Linie 13
14 Fahrt der Linie 14
18 Fahrt der Linie 18

98 Bus hält nur bei Bedarf zum Aussteigen

98 fährt Haltestellen in anderer Reihenfolge an

Gesamtverkehr Bühlertann - Schwäbisch Hall

Friedrich Müller Omnibusunternehmen GmbH, Schmollerstr. 13, 74523 Schwäbisch Hall, ☎ (0791) 93009-0, www.fmobus.de

		Montag - Freitag																						
Fahrtnummer	5307 291	5315 071	5304 017	5258 043	5258 045	5307 097	5307 297	5315 079	5307 105	5304 019	5258 047	5258 049	5307 117	5304 021	5258 053	5258 051	5315 089	5307 123	5258 055	5304 023	5307 125	5315 097	5258 065	
Verkehrsbeschränkungen	F		S	S	F	S	F	S			S				F	S	S						S	
Anmerkungen																								
Bühlerzell, Schule																								
Bühlerzell-Geifertshofen	13 00					98																		
Bühlerzell, Fa. Wied																								
Bühlerzell, Siedlung	13 01																							
Bühlerzell, St. Josefs Heim																								
Bühlerzell, Fischersplatz	13 03																							
Bühlertann-Kottspiel	13 06																							
Bühlertann-Weidenmühle	13 07																							
Ellwangen, ZOB																								
Rosenberg-Sieger-Köder-Zentrum																								
Bühlertann-Ellwanger Straße																								
Bühlertann, Schule																								
Bühlertann, Kirchplatz	13 12																							
Bühlertann, Haller Strasse																								
Bühlertann-Obersontheimer Straße	13 13																							
Obersontheim-Apotheke	13 16																							
Obersontheim, Post	13 17																							
Obersontheim-Fa. Kärcher																								
Obersontheim-Irene-Kärcher-Straße																								
OSO-Untersontheim	13 18																							
OSO-Hausen, Abzweig																								
OSO-Ummenhofen	13 19																							
Vellberg, Abzw. Buch bergauf																								
Vellberg, Abzw. Buch bergab	13 22																							
Vellberg, Kreuzacker	13 24																							
SHA-Dörrenzimmern	13 27																							
SHA-Sulzdorf, Gartenacker																								
SHA-Sulzdorf, Mahläcker																								
SHA-Sulzdorf, Dammstraße	13 38																							
SHA-Sulzdorf, Hauptstraße																								
SHA-Sulzdorf, Abzw. Roßhöhe																								
SHA-Sulzdorf, Brückackerstr.	13 40																							
SHA-Matheshörlebach																								
SHA-Tüngental, Hirtenwiesen																								
SHA-Altenhausen																								
SHA-Hessental, Molkerei	13 32																							
SHA-Hessental, Am Kreuzstein																								
SHA-Hessental, Sulzdorfer Straße																								
SHA-Hessental, Gartentreff																								
SHA-Hessental, Bhf																								
SHA-Hessental, Fassfabrik																								
SHA-Steinbach, Mitte																								
Schwäbisch Hall, Stadtwerke																								
Schwäbisch Hall, Bahnhof																								
Schwäbisch Hall-Freibad																								
Schwäbisch Hall-Schenkensee	13 36																							
Schwäbisch Hall-BSH Ellwanger Str.	13 38																							
Schwäbisch Hall-Holzmarkt	13 40																							
Schwäbisch Hall-Diakonie-KrHs																								
Schwäbisch Hall, ZOB	13 50																							
Schwäbisch Hall-Schulzentrum West																								
Schwäbisch Hall, BSZ																								

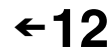
S an Schultagen Fahrt der Linie 13 Bus hält nur bei Bedarf zum fährt Haltestellen in anderer
 F in den Ferien und an schulfreien Tagen Fahrt der Linie 14 Aussteigen Reihenfolge an
 Fahrt der Linie 16

Gültig ab 13.12.2020

- ohne Gewähr -



Bühlerzell - Bühlertann - Obersontheim - Vellberg - Schwäbisch Hall



Gesamtverkehr Bühlertann - Schwäbisch Hall

Friedrich Müller Omnibusunternehmen GmbH, Schmollerstr. 13, 74523 Schwäbisch Hall, ☎ (0791) 93009-0, www.fmobus.de

Fahrtnummer	Montag - Freitag																	Samstag						
	5307 133	5258 059	5304 025	5307 137	5307 139	5258 061	5315 103	5307 145	5304 027	5307 155	5258 067	5304 029	5307 165	5315 113	5304 031	5307 195	5304 033	5304 035	5304 037	5313 413	5304 403	5258 409	5307 411	
Verkehrsbeschränkungen				S																				
Anmerkungen	99	18	12			18	18		12		18	12		18	12		12	12	12	17 99	12	18		
Bühlerzell, Schule																								
Bühlerzell-Geifertshofen	16 54			17 20				17 54		18 19			19 09							6 10				
Bühlerzell, Siedlung	16 52			17 21				17 55		18 20			19 10							6 08				
Bühlerzell, St. Josefs Heim	16 50																							
Bühlerzell, Fischerplatz	16 51			17 23				17 57		18 22			19 12							6 07				
Bühlertann-Köttspiel				17 25				18 00		18 25			19 15											
Bühlertann-Weidenmühle	16 58			17 26				18 01		18 26			19 16											
Ellwangen, ZOB		16 52				17 30				18 50			19 16										6 45	
Rosenberg-Sieger-Köder-Zentrum		17 06				17 45				19 05			19 21									7 01		
Bühlertann-Ellwanger Straße		17 14	17 20			17 54			18 20	98	19 20					20 20	21 20	22 20	23 35		6 20	7 13		
Bühlertann, Schule																								
Bühlertann, Kirchplatz	17 03	17 19	17 21	17 30		17 58		18 05	18 21	18 30	19 16	19 21	19 22		20 21	21 21	22 21	23 36		6 21	7 17	7 17		
Bühlertann, Haller Strasse						17 59							19 23											
Bühlertann-Obersontheimer Straße	17 04		17 22	17 31				18 06	18 22	18 31		19 22			20 22	21 22	22 22	23 37		6 22		7 18		
Obersontheim-Apotheke	17 07		17 25	17 33				18 08	18 25	18 33		19 25			20 25	21 25	22 25	23 40		6 25		7 21		
Obersontheim, Post	17 08		17 26	17 34				18 09	18 26	18 34		19 26			20 26	21 26	22 26	23 41		6 26		7 22		
Obersontheim-Fa. Kärcher					17 39								19 25											
Obersontheim-Irene-Kärcher-Straße						18 01																		
OSO-Untersontheim	17 09		17 28	17 35				18 10	18 28	18 35		19 28			20 28	21 28	22 28	23 43		6 28		7 24		
OSO-Hausen, Abzweig					17 42							19 28												
OSO-Ummenhofen	17 10		17 29	17 36				18 11	18 29	18 36		19 29			20 29	21 29	22 29	23 44		6 29		7 25		
Vellberg, Abzw. Buch bergauf							18 00						19 38											
Vellberg, Abzw. Buch bergab	17 14		17 33				18 01		18 33	18 39		19 33			20 33	21 33	22 33	23 48		6 33		7 29		
Vellberg, Kreuzäcker	17 16		17 35				18 01		18 35	18 41		19 35			20 35	21 35	22 35	23 50		6 35		7 31		
SHA-Dörrenzimmern	17 19									18 44			19 33											7 33
SHA-Sulzdorf, Gartenäcker							18 05						19 44											
SHA-Sulzdorf, Mahläcker	17 21									18 46			19 35											7 35
SHA-Sulzdorf, Dammstraße	17 22						18 07			18 47			19 36	19 46		20 35				6 31			7 36	
SHA-Sulzdorf, Hauptstraße	17 23									18 48			19 38			20 37				6 34			7 38	
SHA-Sulzdorf, Abzw. Roßhöhe	17 24						18 08			18 49			19 39	19 47		20 38				6 35			7 39	
SHA-Sulzdorf, Brückäckerstr.	17 25						18 09			18 50			19 40	19 48		20 39								
SHA-Matheshörlebach																								
SHA-Tüngental, Hirtenwiesen																								
SHA-Altenhausen																								
SHA-Hessental, Molkerei	17 28		17 44	17 45	17 51		18 12	18 19	18 44	18 54		19 44	19 44	19 52	20 44	20 44	21 44	22 44	23 59	6 39	6 44		7 44	
SHA-Hessental, Am Kreuzstein														19 54										
SHA-Hessental, Sulzdorfer Straße			17 45						18 45			19 45			20 45		21 45	22 45	0 00		6 45			
SHA-Hessental, Gartentreff			17 46						18 46			19 46			20 46		21 46	22 46	0 01		6 46			
SHA-Hessental, Bhf			17 53						18 53			19 53			20 53		21 53	22 53	0 08		6 53			
SHA-Hessental, Fassfabrik			17 54						18 54			19 54			20 54		21 54	22 54			6 54			
SHA-Steinbach, Mitte																								
Schwäbisch Hall, Stadtwerke																								
Schwäbisch Hall, Bahnhof																								
Schwäbisch Hall-Freibad					17 55											20 48								
Schwäbisch Hall-Schenkensee	17 32			17 49			18 15			18 58			19 48							6 43			7 48	
Schwäbisch Hall-BSH Ellwanger Str.	17 34			17 51	17 56		18 17	18 23		19 00			19 50			20 49				6 45			7 50	
Schwäbisch Hall-Holzmarkt	17 36			17 53	17 58		18 19	18 25		19 02			19 52			20 51				6 47			7 52	
Schwäbisch Hall-Diakonie-Krths																								
Schwäbisch Hall, ZOB	17 42			17 58	18 03		18 26	18 30		19 07			19 57			20 57				6 53			7 58	
Schwäbisch Hall-Schulzentrum West																								
Schwäbisch Hall, BSZ																								

S an Schultagen
18 Fahrt der Linie 13
12 Fahrt der Linie 14
17 Fahrt der Linie 17
18 Fahrt der Linie 18
98 Bus hält nur bei Bedarf zum Aussteigen
99 fährt Haltestellen in anderer Reihenfolge an

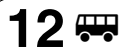


Gesamtverkehr Bühlertann - Schwäbisch Hall

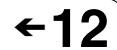
Friedrich Müller Omnibusunternehmen GmbH, Schmollerstr. 13, 74523 Schwäbisch Hall, ☎ (0791) 93009-0, www.fmobus.de

	Samstag																							
Fahrtnummer	5307 413	5304 405	5307 415	5315 415	5304 407	5307 417	5304 409	5258 439	5304 411	5307 425	5304 413	5315 429	5304 415	5258 449	5307 433	5304 417	5307 435	5315 437	5304 419	5307 421	5304 421	5307 423	5315 445	
Verkehrsbeschränkungen																								
Anmerkungen		12		12	12		12	12	12		12	12	12	12		12	SHA	12	12	SHA	12	SHA	12	
Bühlerzell, Schule																								
Bühlerzell-Geifertshofen	7 10		7 40			9 10				11 10					13 10			14 10				15 10		
Bühlerzell, Siedlung	7 11		7 41			9 11				11 11					13 11			14 11				15 11		
Bühlerzell, St. Josefs Heim																								
Bühlerzell, Fischerplatz	7 13		7 43			9 13				11 13					13 13			14 13				15 13		
Bühlertann-Kottspiel	7 16		7 46			9 16				11 16					13 16			14 16				15 16		
Bühlertann-Weidenmühle	7 17		7 47			9 17				11 17					13 17			14 17				15 17		
Ellwangen, ZOB								9 50							12 50									
Rosenberg-Sieger-Köder-Zentrum								10 06							13 06									
Bühlertann-Ellwanger Straße					8 20		9 20	10 18	10 20		11 20			12 20	13 18			13 20						
Bühlertann, Schule																								
Bühlertann, Kirchplatz	7 20	7 21	7 51		8 21	9 21	9 21	10 20	10 21	11 21	11 21			12 21	13 20	13 21	13 21	14 20			14 21	15 20	15 21	
Bühlertann, Haller Strasse															13 22									
Bühlertann-Obersontheimer Straße		7 22	7 52		8 22	9 22	9 22	10 21	10 22	11 22	11 22			12 22			13 22				14 22		15 22	
Obersontheim-Apotheke		7 25	7 55		8 25	9 25	9 25	10 24	10 25	11 25	11 25			12 25			13 25				14 25		15 25	
Obersontheim, Post		7 26			8 26	9 26	9 26		10 26	11 26	11 26			12 26			13 26				14 26		15 26	
Obersontheim-Fa. Kärcher																	13 25							
Obersontheim-Irene-Kärcher-Straße																								
OSO-Untersontheim	7 28				8 28	9 28	9 28		10 28	11 28	11 28			12 28			13 28				14 28		15 28	
OSO-Hausen, Abzweig		8 00						10 28									13 28							
OSO-Ummenhofen	7 29				8 29	9 29	9 29		10 29	11 29	11 29			12 29			13 29				14 29		15 29	
Vellberg, Abzw. Buch bergauf			8 31										12 31						14 31				16 31	
Vellberg, Abzw. Buch bergab	7 33	8 04		8 33	9 33	9 33	10 33	10 33	11 33	11 33			12 33			13 33			14 33		15 33		16 32	
Vellberg, Kreuzäcker	7 35	8 06	8 32	8 35	9 35	9 35	10 35	10 35	11 35	11 35			12 35			13 35			14 35		15 35			
SHA-Dörrenzimmern						9 37			11 37							12 37							16 37	
SHA-Sulzdorf, Gartenäcker																			14 37					
SHA-Sulzdorf, Mahläcker																								
SHA-Sulzdorf, Dammstraße				8 38												12 38			14 38				16 38	
SHA-Sulzdorf, Hauptstraße																								
SHA-Sulzdorf, Abzw. Roßhöhe				8 39												12 39			14 39				16 39	
SHA-Sulzdorf, Brückäckerstr.				8 40												12 40			14 40				16 40	
SHA-Matheshörlebach																								
SHA-Tüngental, Hirtenwiesen																								
SHA-Altenhausen																								
SHA-Hessental, Molkerei	7 44	8 14	8 44	8 44	9 44	9 44	10 44	10 44	11 44	11 44	12 44	12 44			13 39	13 44		14 44	14 44		15 44	15 44	16 44	
SHA-Hessental, Am Kreuzstein																								
SHA-Hessental, Sulzdorfer Straße	7 45				8 45	9 45		10 45		11 45		12 45					13 45			14 45		15 45		
SHA-Hessental, Gartentreff	7 46				8 46	9 46		10 46		11 46		12 46					13 46			14 46		15 46		
SHA-Hessental, Bhf	7 53				8 53	9 53		10 53		11 53		12 53					13 53			14 53		15 53		
SHA-Hessental, Fassfabrik	7 54				8 54	9 54		10 54		11 54		12 54					13 54			14 54		15 54		
SHA-Steinbach, Mitte																								
Schwäbisch Hall, Stadtwerke																								
Schwäbisch Hall, Bahnhof																								
Schwäbisch Hall-Freibad			8 48				10 48					12 48				13 43			14 48			15 48	16 48	
Schwäbisch Hall-Schenkensee		8 18			9 48				11 48															
Schwäbisch Hall-BSH Ellwanger Str.		8 20	8 49		9 50		10 49		11 50		12 49				13 44			14 49			15 49	16 49		
Schwäbisch Hall-Holzmarkt		8 22	8 51		9 52		10 51		11 52		12 51				13 46			14 51			15 51	16 51		
Schwäbisch Hall-Diakonie-Krths															98									
Schwäbisch Hall, ZOB		8 28	8 57		9 58		10 57		11 58		12 57				13 55			14 57			15 57	16 57		
Schwäbisch Hall-Schulzentrum West																								
Schwäbisch Hall, BSZ																								

W nicht am 24. und 31.12.
12 Fahrt der Linie 18
SHA Bus fährt weiter bis SHA-Hessental als Linie 14
98 Bus hält nur bei Bedarf zum Aussteigen
12 Fahrt der Linie 14
SHA Bus beginnt in Geifertshofen als Linie 12



Bühlerzell - Bühlertann - Obersontheim - Vellberg - Schwäbisch Hall



Gesamtverkehr Bühlertann - Schwäbisch Hall

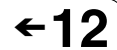
Friedrich Müller Omnibusunternehmen GmbH, Schmollerstr. 13, 74523 Schwäbisch Hall, ☎ (0791) 93009-0, www.fmobus.de

Fahrtnummer	Samstag														Sonn- und Feiertag													
	5304 423	5307 439	5315 425	5304 425	5307 427	5304 427	5307 429	5304 429	5307 431	5304 431	5307 437	5304 441	5304 433	5304 435	5304 437	5304 601	5304 603	5304 605	5307 607	5304 607	5304 609	5307 609	5304 611					
Verkehrsbeschränkungen			W				W			W																		
Anmerkungen	14	SH14	18	14	SH14	14						SH14	14	14	14	14	14	14	SH14	14	14	SH14	14					
Bühlerzell, Schule																												
Bühlerzell-Geifertshofen		17 10			18 10							21 10							9 10				11 10					
Bühlerzell, Siedlung		17 11			18 11							21 11							9 11				11 11					
Bühlerzell, St. Josefs Heim																												
Bühlerzell, Fischerplatz		17 13			18 13							21 13							9 13				11 13					
Bühlertann-Kottspiel		17 16			18 16							21 16							9 16				11 16					
Bühlertann-Weidenmühle		17 17			18 17							21 17							9 17				11 17					
Ellwangen, ZOB																												
Rosenberg-Sieger-Köder-Zentrum																												
Bühlertann-Ellwanger Straße	16 20							19 20		20 20				22 20	23 35	6 20	7 20	8 20				10 20						
Bühlertann, Schule																												
Bühlertann, Kirchplatz	16 21	17 21		17 21	18 21	18 21		19 21		20 21		21 20	21 21	22 21	23 36	6 21	7 21	8 21	9 20	9 21	10 21	11 20	11 21					
Bühlertann, Haller Strasse																												
Bühlertann-Obersontheimer Straße	16 22			17 22	18 22	18 22		19 22		20 22			21 22	22 22	23 37	6 22	7 22	8 22		9 22	10 22		11 22					
Obersontheim-Apotheke	16 25			17 25	18 25	18 25		19 25		20 25			21 25	22 25	23 40	6 25	7 25	8 25		9 25	10 25		11 25					
Obersontheim, Post	16 26			17 26	18 26	18 26		19 26		20 26			21 26	22 26	23 41	6 26	7 26	8 26		9 26	10 26		11 26					
Obersontheim-Fa. Kärcher																												
Obersontheim-Irene-Kärcher-Straße																												
OSO-Untersontheim	16 28			17 28	18 28	18 28		19 28		20 28			21 28	22 28	23 43	6 28	7 28	8 28		9 28	10 28		11 28					
OSO-Hausen, Abzweig																												
OSO-Ummenhofen	16 29			17 29	18 29	18 29		19 29		20 29			21 29	22 29	23 44	6 29	7 29	8 29		9 29	10 29		11 29					
Vellberg, Abzw. Buch bergauf			17 24																									
Vellberg, Abzw. Buch bergab	16 33			17 33	18 33	18 33		19 33		20 33			21 33	22 33	23 48	6 33	7 33	8 33		9 33	10 33		11 33					
Vellberg, Kreuzäcker	16 35		17 25	17 35	18 35	18 35		19 35		20 35			21 35	22 35	23 50	6 35	7 35	8 35		9 35	10 35		11 35					
SHA-Dörrenzimmern																												
SHA-Sulzdorf, Gartenäcker			17 30																									
SHA-Sulzdorf, Mahläcker							18 34																					
SHA-Sulzdorf, Dammstraße			17 31				18 35				20 35																	
SHA-Sulzdorf, Hauptstraße			17 33				18 37				20 37																	
SHA-Sulzdorf, Abzw. Roßhöhe							18 38				20 38																	
SHA-Sulzdorf, Brückäckerstr.							18 39				20 39																	
SHA-Matheshörlebach			17 36																									
SHA-Tüngental, Hirtenwiesen			17 38																									
SHA-Altenhausen			17 40																									
SHA-Hessental, Molkerei	16 44		17 44	17 44	18 44	18 44	19 44	19 44	20 44	20 44		21 44	22 44	23 59	6 44	7 44	8 44		9 44	10 44		11 44						
SHA-Hessental, Am Kreuzstein																												
SHA-Hessental, Sulzdorfer Straße	16 45			17 45	18 45	18 45	19 45	19 45	20 45	20 45		21 45	22 45	0 00	6 45	7 45	8 45		9 45	10 45		11 45						
SHA-Hessental, Gartentreff	16 46			17 46	18 46	18 46	19 46	19 46	20 46	20 46		21 46	22 46	0 01	6 46	7 46	8 46		9 46	10 46		11 46						
SHA-Hessental, Bhf	16 53			17 53	18 53	18 53	19 53	19 53	20 53	20 53		21 53	22 53	0 08	6 53	7 53	8 53		9 53	10 53		11 53						
SHA-Hessental, Fassfabrik	16 54			17 54	18 54	18 54	19 54	19 54	20 54	20 54		21 54	22 54		6 54	7 54	8 54		9 54	10 54		11 54						
SHA-Steinbach, Mitte																												
Schwäbisch Hall, Stadtwerke																												
Schwäbisch Hall, Bahnhof																												
Schwäbisch Hall-Freibad			17 48			18 48		19 48		20 48																		
Schwäbisch Hall-Schenkensee																												
Schwäbisch Hall-BSH Ellwanger Str.		17 49			18 49	18 49		19 49		20 49																		
Schwäbisch Hall-Holzmarkt		17 51			18 51	18 51		19 51		20 51																		
Schwäbisch Hall-Diakonie-Krths																												
Schwäbisch Hall, ZOB		17 57			18 57	18 57		19 57		20 57																		
Schwäbisch Hall-Schulzentrum West																												
Schwäbisch Hall, BSZ																												

14 Fahrt der Linie 14 GH12 Bus beginnt in Geifertshofen als Linie 12 SH14 Bus fährt weiter bis SHA-Hessental als Linie 14 W nicht am 24. und 31.12.



Bühlerzell - Bühlertann - Obersontheim - Vellberg - Schwäbisch Hall



Gesamtverkehr Bühlertann - Schwäbisch Hall

Friedrich Müller Omnibusunternehmen GmbH, Schmollerstr. 13, 74523 Schwäbisch Hall, ☎ (0791) 93009-0, www.fmobus.de

Fahrtnummer	Sonn- und Feiertag																								
	5307 611	5304 613	5307 615	5315 615	5304 615	5304 617	5307 617	5307 619	5304 619	5307 621	5304 621	5307 623	5315 623	5304 623	5307 625	5304 625	5307 627	5304 627	5307 629	5304 629	5307 631	5304 631	5307 633		
Verkehrsbeschränkungen																									
Anmerkungen		14	SH14	14	14	GH2	14	SH14	14	GH2		14	SH14	14	GH2	SH14	14	GH2		14		14	SH14	14	GH2
Bühlerzell, Schule																									
Bühlerzell-Geifertshofen			13 10					15 10					17 10			18 10							21 10		
Bühlerzell, Siedlung			13 11				15 11					17 11			18 11								21 11		
Bühlerzell, St. Josefs Heim																									
Bühlerzell, Fischerplatz			13 13					15 13					17 13			18 13							21 13		
Bühlertann-Köttspiel			13 16					15 16					17 16			18 16							21 16		
Bühlertann-Weidenmühle			13 17					15 17					17 17			18 17							21 17		
Ellwangen, ZOB																									
Rosenberg-Sieger-Köder-Zentrum																									
Bühlertann-Ellwanger Straße		12 20				14 20						16 20							19 20		20 20			22 20	
Bühlertann, Schule																									
Bühlertann, Kirchplatz		12 21	13 20		13 21	14 21		15 20	15 21		16 21	17 20		17 21	18 20	18 21		19 21		20 21	21 20	21 21	22 21	22 21	
Bühlertann, Haller Strasse																									
Bühlertann-Obersontheimer Straße		12 22			13 22	14 22		15 22	16 22		17 22	18 22		18 22	19 22		19 22		20 22	21 22	22 22	22 22	22 22	22 22	
Obersontheim-Apotheke		12 25			13 25	14 25		15 25	16 25		17 25	18 25		18 25	19 25		19 25		20 25	21 25	22 25	22 25	22 25	22 25	
Obersontheim, Post		12 26			13 26	14 26		15 26	16 26		17 26	18 26		18 26	19 26		19 26		20 26	21 26	22 26	22 26	22 26	22 26	
Obersontheim-Fa. Kärcher																									
Obersontheim-Irene-Kärcher-Straße																									
OSO-Untersontheim		12 28			13 28	14 28		15 28	16 28		17 28	18 28		18 28	19 28		19 28		20 28	21 28	22 28	22 28	22 28	22 28	
OSO-Hausen, Abzweig																									
OSO-Ummenhofen		12 29			13 29	14 29		15 29	16 29		17 29	18 29		18 29	19 29		19 29		20 29	21 29	22 29	22 29	22 29	22 29	
Vellberg, Abzw. Buch bergauf				13 24								17 24													
Vellberg, Abzw. Buch bergab		12 33			13 33	14 33		15 33	16 33		17 33	18 33		18 33	19 33		19 33		20 33	21 33	22 33	22 33	22 33	22 33	
Vellberg, Kreuzacker		12 35			13 35	14 35		15 35	16 35		17 35	18 35		18 35	19 35		19 35		20 35	21 35	22 35	22 35	22 35	22 35	
SHA-Dörrenzimmern																									
SHA-Sulzdorf, Gartenäcker					13 30							17 30													
SHA-Sulzdorf, Mahläcker		11 34					14 34									18 34									
SHA-Sulzdorf, Dammstraße		11 35			13 31		14 35					17 31			18 35										
SHA-Sulzdorf, Hauptstraße		11 37			13 33		14 37					17 33			18 37										
SHA-Sulzdorf, Abzw. Roßhöhe		11 38					14 38								18 38										
SHA-Sulzdorf, Brückäckerstr.		11 39					14 39								18 39										
SHA-Matheshörlebach					13 36							17 36													
SHA-Tüngental, Hirtenwiesen					13 38							17 38													
SHA-Altenhausen					13 40							17 40													
SHA-Hessental, Molkerei		11 44	12 44		13 44	14 44	14 44		15 44	16 44		17 44	17 44		18 44	18 44	19 44	19 44	20 44			21 44	22 44	22 44	
SHA-Hessental, Am Kreuzstein																									
SHA-Hessental, Sulzdorfer Straße		12 45			13 45	14 45		15 45	16 45		17 45	18 45		18 45	19 45		19 45		20 45	21 45	22 45	22 45	22 45	22 45	
SHA-Hessental, Gartentreff		12 46			13 46	14 46		15 46	16 46		17 46	18 46		18 46	19 46		19 46		20 46	21 46	22 46	22 46	22 46	22 46	
SHA-Hessental, Bhf		12 53			13 53	14 53		15 53	16 53		17 53	18 53		18 53	19 53		19 53		20 53	21 53	22 53	22 53	22 53	22 53	
SHA-Hessental, Fassfabrik																									
SHA-Steinbach, Mitte		12 54			13 54	14 54		15 54	16 54		17 54	18 54		18 54	19 54		19 54		20 54	21 54	22 54	22 54	22 54	22 54	
Schwäbisch Hall, Stadtwerke																									
Schwäbisch Hall, Bahnhof																									
Schwäbisch Hall-Freibad		11 48			13 48		14 48				15 48			17 48			18 48		19 48						
Schwäbisch Hall-Schenkensee																									
Schwäbisch Hall-BSH Ellwanger Str.		11 49			13 49		14 49				15 49			17 49			18 49		19 49						
Schwäbisch Hall-Holzmarkt		11 51			13 51		14 51				15 51			17 51			18 51		19 51						
Schwäbisch Hall-Diakonie-Krths																									
Schwäbisch Hall, ZOB		11 57			13 57		14 57				15 57			17 57			18 57		19 57						
Schwäbisch Hall-Schulzentrum West																									
Schwäbisch Hall, BSZ																									

14 Fahrt der Linie 14
 14 Fahrt der Linie 18
 GH2 Bus beginnt in Geifertshofen als Linie 12
 SH14 Bus fährt weiter bis SHA-Hessental als Linie 14