














Am 06.01., Fronleichnam und 01.11. Verkehr wie Sonn- und Feiertag, am 24. und 31.12. Verkehr wie Samstag.

Alle Haltestellen sind Bedarfshaltestellen

		Montag - Freitag																	
Fahrtnummer		5256 101	5256 107	5258 026	5256 113	5256 115	5256 125	5314 525	5256 135	5307 042	5256 143	5256 153	5307 058	5256 163		5256 169	5256 177	5256 181	
Verkehrsbeschränkungen					F	S		S		S	S	S	S						
Anmerkungen		IKB	IKB		IKB		IKB		IKB		IKB	IKB	12	IKB		IKB		IKB	
 Stuttgart Hbf RB/RE19	ab	4 23	5 50		6 12		6 53		7 26		8 08		8 50		9 32		10 14		10 56
 Gaildorf Bf RB/RE 19	an	5 22	6 47		7 04		7 50		8 27		9 09		9 51		10 33		11 15		11 57
Gaildorf, ZOB		5 30	6 50		7 25		7 55		8 31		9 13		9 55		10 37		11 19		12 01
Gaildorf, Altes Schloß		5 33	6 53		7 28		7 58		8 34		9 16		9 58		10 40		11 22		12 04
Gaildorf, Schulzentrum		5 34	6 54		7 29	7 29	7 59		8 35		9 17		9 59		10 41		11 23		12 05
Gaildorf, Ob der Steige		5 35	6 55		7 30	7 30	8 00		8 36		9 18		10 00		10 42		11 24		12 06
Gaildorf-Winzenweiler		5 37	6 58		7 33	7 33	8 03		8 39		9 21		10 03		10 45		11 27		12 09
Gaildorf-Winzenweiler, Mahthof		5 38	6 59		7 34	7 34	8 04		8 40		9 22		10 04		10 46		11 28		12 10
Obersontheim-Rothof		5 39	7 00		7 35	7 35	8 05		8 41		9 23		10 05		10 47		11 29		12 11
OSO-Rappoltsh./Abzw. Engelh.		5 40	7 01		7 36	7 36	8 06		8 42		9 24		10 06		10 48		11 30		12 12
OSO-Mittelfischach, Ort		5 42	7 03		7 38	7 38	8 08		8 44		9 26		10 08		10 50		11 32		12 14
Obersontheim-Irene-Kärcher-Straße		5 44	7 06	7 10	7 41	7 41	8 11		8 47		9 29		10 11		10 53		11 35		12 16
Obersontheim-Fa. Kärcher		5 45	7 07		7 43	7 43	8 13		8 49		9 31		10 13		10 55		11 37		12 17
Obersontheim-Apotheke		5 46	7 08		7 44	7 44	8 14	8 26	8 50	11 57		13 17	13 22	14 15		16 15		17 15	18 15
 Linie 14 nach Bühlertann	ab		7 28		8 28	8 28	8 28		12 28			13 28		14 28		16 28		17 28	18 28
 Obersontheim Apotheke	ab								12 00					14 00		16 00		17 00	18 00
 Crailsheim, ZOB	an	5 50							12 29					14 29		16 29		17 29	18 29
Obersontheim-Crailsheimer Straße			7 09																
Bühlertann-Obersontheimer Straße		5 51			7 47	7 47				11 59				13 24					
Bühlertann, Kirchplatz	○	5 52			7 48	7 48		8 32		12 02				13 26					
 Bühlertann, Kirchplatz	ab				7 15	7 50													
 Ellwangen, ZOB	an				7 50	8 20													

		Montag - Freitag																				
Fahrtnummer		5256 102	5256 106	5307 021	5256 108	5256 110	5256 116	5256 126	5256 122	5256 136	5256 144	5307 091	5256 154	5256 156	5304 019	5256 164	5304 023	5256 170	5304 025	5256 180	5304 027	5256 178
Verkehrsbeschränkungen			S		S	F		S	F	S	S		S40	S84								
Anmerkungen		IKB		12	IKB	IKB	IKB		IKB	IKB	IKB	12	IKB	IKB	14	IKB	14	IKB	14	IKB	14	IKB
 Ellwangen, ZOB	ab			6 33			7 13															
 Bühlertann, Kirchplatz	an			7 01			7 46															
Bühlertann, Kirchplatz	6 01			7 02			7 51	9 01	9 01			13 12			14 21		16 21		17 21		18 21	
Bühlertann-Obersontheimer Straße	6 02			7 03			7 52	9 02	9 02			13 13			14 22		16 22		17 22		18 22	
Obersontheim-Crailsheimer Straße					7 10	7 10				11 52			13 20	13 30								
 Crailsheim, ZOB	ab			6 15			8 18	8 18					12 30	12 30		13 10		15 37		16 31		17 28
 Obersontheim Apotheke	an			6 47			8 49	8 49					13 00	13 00		13 43		16 13		17 03		17 57
Obersontheim-Apotheke	6 05			7 06	7 11	7 11	7 55	9 05	9 05	11 53		13 16	13 21	13 31	14 25	14 28	16 25	16 28	17 25	17 28	18 25	18 28
Obersontheim-Fa. Kärcher	6 07				7 13	7 13	7 57	9 07	9 07	11 55			13 23	13 33		14 30		16 30		17 30		18 30
OSO-Mittelfischach, Ort	6 11				7 17	7 17	8 01	9 11	9 11	11 59			13 27	13 37		14 34		16 34		17 34		18 34
OSO-Rappoltsh./Abzw. Engelh.	6 13				7 19	7 19	8 03	9 13	9 13	12 01			13 29	13 39		14 36		16 36		17 36		18 36
Obersontheim-Rothof	6 14				7 20	7 20	8 04	9 14	9 14	12 02			13 30	13 40		14 37		16 37		17 37		18 37
Gaildorf-Winzenweiler, Mahthof	6 15	6 49			7 21	7 21	8 05	9 15	9 15	12 03			13 31	13 41		14 38		16 38		17 38		18 38
Gaildorf-Winzenweiler	6 16	6 50			7 22	7 22	8 06	9 16	9 16	12 04	12 27		13 32	13 42		14 39		16 39		17 39		18 39
Gaildorf, Ob der Steige	6 19	6 53			7 25	7 25	8 09	9 19	9 19	12 07	12 30		13 35	13 45		14 42		16 42		17 42		18 42
Gaildorf, Schulzentrum	6 21	6 55			7 27	7 27	8 11	9 21	9 21	12 09	12 31		13 37	13 47		14 44		16 44		17 44		18 44
Gaildorf, Altes Schloß	6 22	6 56			7 28	7 28	8 12	9 22	9 22	12 10	12 32		13 38	13 48		14 45		16 45		17 45		18 45
Gaildorf, Stadtmitte							9 24															
Gaildorf, Bahnhofstraße	6 23	7 00			7 29	8 13	9 26	9 26	12 11				13 39	13 49		14 46		16 46		17 46		18 46
Gaildorf, ZOB		6 25	7 02		7 33	8 15	9 27	9 27	12 14				13 42	13 53		14 50		16 50		17 50		18 50
 Gaildorf RB/RE 19	ab	6 31	7 08		8 08	8 32	9 32	9 32	12 32				14 08	14 08		15 11		17 11		18 08		19 11
 Stuttgart Hbf RB/RE 19	an	7 32	8 08		9 07	9 32	10 32	10 32	13 33				15 07	15 07		16 04		18 04		19 07		20 04

F in den Ferien und an schulfreien Tagen
 S an Schultagen
 S40 Di Do an Schultagen
 S84 Mo Mi Fr an Schultagen
 12 Fahrt der Linie 12
IKB Kleinbus
IKB Kleinbus in Ferien
 14 Fahrt der Linie RB14