

Gültig ab: 15.12.2024

- ohne Gewähr -



Crailsheim - Onolzheim - Gründelhardt - Obersontheim



Friedrich Müller Omnibusunternehmen GmbH, 74523 Schwäbisch Hall, ☎ (0791) 49399-658, dbregiobusbw@deutschebahn.com
 AUSKUNFT: KreisVerkehr Schwäbisch Hall, info@kreisverkehr-sha.de

Fahrnummer	Montag - Freitag																
	103	12 013	105	107	109	111	113	115	117	055	119	123	129	131	S1 031	135	365
Verkehrsbeschränkungen		S	S	S	S	S	S	F	S	S	F		S	S	S		S
Anmerkungen		110			110	110	110						110	110	110		110
Crailsheim, Schulzentrum													11 20		12 20		
Crailsheim, Karlstraße													11 21		12 21		
Crailsheim, ZOB Bussteig 4			6 15	6 25		7 40	7 40		8 18		9 40	10 45	11 25		12 30	12 30	
Crailsheim, Eichendorff-Schule													11 27				12 32
Crhm.-Altenmünster, Jägerhaus			6 17	6 26		7 42	7 42		8 20		9 42	10 47	11 28				12 33
Crhm.-Altenmünster, Hochhaus			6 18	6 27		7 43	7 43		8 21		9 43	10 48	11 29				12 34
Crhm.-Altenmünster, Kirchstr.			6 19	6 28		7 44	7 44		8 22		9 44	10 49	11 30				12 35
Crhm.-Altenmünster, Glockenäcker			6 20	6 29		7 45	7 45		8 23		9 45	10 50	11 31	11 57			12 48
Crhm., Lise-Meitner-Gymnasium													11 32				12 39
Crhm.-Onolzheim, Schule													11 33	12 01			12 40
Crhm.-Onolzheim, Markgrafenstr.			6 22	6 31		7 47	7 47		8 24		9 47	10 52	11 34				12 52
Crhm.-Onolzheim, Ortsmitte			6 23	6 32		7 48	7 48		8 25		9 48	10 53	11 35				12 53
Crhm.-Onolzheim, Aspenstr. Abzw.			6 24	6 33		7 49	7 49		8 26		9 49	10 54	11 36	12 02			12 54
Frankenhardt-Fichtenhaus, Abzw.			6 25	6 36		7 52	7 52		8 27		9 52	10 57	11 36	12 03			12 56
Frankenhardt-Fichtenhaus			6 26						8 28			10 58	11 37	12 05			12 43
Frankenh.-Oberspeltach, Rathaus			6 28						8 30			11 00	11 38	12 06			12 44
Frankenh.-Waldb., Hof Stegmeier			6 30						8 32			11 02	11 39	12 07			12 45
Frankenhardt-Banzenweiler									8 34			11 04	11 41	12 09			12 47
Frankenhardt-Waldbuch			6 32										11 42	12 10			12 48
Frankenhardt-Waldbuch, Abzw									8 37			11 07	11 44	12 11			12 49
Frankenhardt-Steinehaig			6 35										11 45	12 12			12 50
Frankenhardt-Spaichbühl, Abzw.				6 39							9 55		11 46	12 13			12 51
Frankenh.-Gründelhardt, Crailsh. Straße						7 55	7 55				9 56		11 47	12 14			12 52
Frankenh.-Gründelhardt, Rathaus						7 56	7 56						11 48	12 15			12 53
Frankenh.-Gründelhardt, Post	6 09		6 38			7 58	7 58		8 40		11 12		11 48	12 13			12 53
Frankenh.-Gründelhardt, Gaidl. Straße	6 09		6 38						8 40				11 48	12 13			12 53
Frankenh.-Hellmannshofen, Abzw.	6 10		6 39						8 41		9 58		11 49	12 14			12 54
Frankenhardt-Markertshofen	6 13		6 42		7 25	7 40	8 00		8 44		10 00		11 52	12 16			12 56
Obersontheim, Crailsheimer Straße	6 15		6 44		7 27	8 00	8 02		8 46		10 02		11 54	12 17			12 58
Obersontheim, Apotheke	6 17		6 47		7 29	8 04	8 04		8 49		10 04		11 56	12 18			13 00
Obersontheim, Apotheke ab			7 11						9 05								
Gaidl. Schloß an			7 28						9 22								
Obersontheim, Apotheke ab	6 22	6 30	7 08				8 19		8 51								13 18
Schwäbisch Hall, ZOB an	6 50		7 43				8 54		9 23								13 47
Obersontheim, Gaidl. Straße	6 19		6 50				8 05		8 52		10 05		11 58	12 20			13 02
Obersontheim, Irene-Kärcher-Straße	6 19		6 51				8 08		8 53				11 59	12 21			13 03

Fahrnummer	Montag - Freitag													Samstag			
	61 143	141	62A 309	145	371	149	151	153	62C 383	157	161	163	171	181	409	429	435
Verkehrsbeschränkungen	S	S	S	S52	S	S	S	F	S	S104	S	F					
Anmerkungen					110			110	110	110							
Crailsheim, Schulzentrum	13 05					15 15		15 30					16 25				
Crailsheim, Karlstraße	13 10					15 20		15 37	15 45				16 31	16 31	17 28	18 45	9 00
Crailsheim, ZOB Bussteig 4	13 10		13 16			15 20		15 37	15 45				16 31	16 31	17 28	18 45	9 00
Crailsheim, Eichendorff-Schule								15 43					16 33	16 32	17 30	18 47	9 02
Crhm.-Altenmünster, Jägerhaus	13 12		13 17			15 22		15 46	15 46				16 34	16 33	17 31	18 48	9 03
Crhm.-Altenmünster, Hochhaus	13 13		13 18			15 23		15 47	15 47				16 34	16 33	17 31	18 48	9 03
Crhm.-Altenmünster, Kirchstr.	13 14		13 19			15 24		15 48	15 48				16 35	16 34	17 32	18 49	9 04
Crhm.-Altenmünster, Glockenäcker	13 15		13 20			15 25		15 49	15 49				16 36	16 35	17 33	18 50	9 05
Crhm., Lise-Meitner-Gymnasium	13 09				15 20					16 15	16 09		16 36	16 35	17 33	18 50	9 05
Crhm.-Onolzheim, Schule										16 13	16 14		16 37	16 37	17 36	18 51	9 06
Crhm.-Onolzheim, Markgrafenstr.	13 17		13 21			15 27		15 51	15 51				16 37	16 37	17 36	18 51	9 06
Crhm.-Onolzheim, Ortsmitte	13 13		13 19		15 24	15 28		15 52	15 52				16 38	16 38	17 37	18 52	9 07
Crhm.-Onolzheim, Aspenstr. Abzw.	13 20		13 23		15 25	15 29		15 53	15 53				16 39	16 39	17 38	18 53	9 08
Frankenhardt-Fichtenhaus, Abzw.	13 22				15 29	15 32		15 56	15 56				16 41	16 41	17 40	18 55	9 10
Frankenhardt-Fichtenhaus	13 23				15 33	15 37		15 57	15 57				16 42	16 42	17 41	18 56	9 10
Frankenh.-Oberspeltach, Rathaus	13 24	13 47			15 35	15 39		15 59	15 59	16 05			16 43	16 43	17 43	18 58	9 11
Frankenh.-Waldb., Hof Stegmeier	13 26				15 36	15 40		16 00	16 00	16 08			16 44	16 44	17 44	18 59	9 11
Frankenhardt-Banzenweiler		13 44											16 44	16 44	17 44	18 59	9 11
Frankenhardt-Waldbuch	13 28				15 37	15 41		16 01	16 01				16 45	16 45	17 45	19 00	9 11
Frankenhardt-Waldbuch, Abzw		13 41											16 45	16 45	17 45	19 00	9 11
Frankenhardt-Steinehaig	13 30												16 47	16 47	17 47	19 01	9 11
Frankenhardt-Spaichbühl, Abzw.	13 31				15 39	15 43		16 03	16 03				16 47	16 47	17 47	19 01	9 11
Frankenh.-Gründelhardt, Crailsh. Straße	13 18												16 47	16 47	17 47	19 01	9 11
Frankenh.-Gründelhardt, Rathaus	13 34		13 35		15 43	15 47		16 06	16 06				16 52	16 50	17 51	19 05	9 12
Frankenh.-Gründelhardt, Gaidl. Straße	13 35							16 06	16 06				16 53	16 50	17 51	19 05	9 13
Frankenh.-Gründelhardt, Post	13 35							16 06	16 06				16 53	16 50	17 51	19 05	9 14
Frankenh.-Hellmannshofen, Abzw.	13 36							16 07	16 07				16 54	16 51	17 52	19 06	9 15
Frankenhardt-Markertshofen	13 38							16 10	16 10				16 58	16 54	17 54	19 08	9 16
Obersontheim, Crailsheimer Straße	13 40							16 11	16 11				17 00	16 55	17 56	19 10	9 17
Obersontheim, Apotheke	13 43							16 13	16 13				17 03	16 57	17 57	19 11	9 18
Obersontheim, Apotheke ab								16 28	16 28				17 28	17 28	18 28	19 21	9 21
Gaidl. Schloß an								16 45	16 45				17 45	17 45	18 45	19 21	9 21
Obersontheim, Apotheke ab	14 00							16 29	16 29				17 08	17 08	18 06	19 21	9 26
Schwäbisch Hall, ZOB an	14 36							17 03	17 03				17 43	17 43	18 30	19 21	9 58
Obersontheim, Gaidl. Straße	13 45							16 29	16 29				17 05	17 02	18 00	19 22	9 22
Obersontheim, Irene-Kärcher-Straße								16 03	16 03				17 06	17 04	18 02	19 25	9 25

S an Schultagen
 S52 Di Mi Fr an Schultagen
 S104 Mo Di Do an Schultagen
 F in den Ferien und an schulfreien Tagen

1

Gültig ab: 15.12.2024





- ohne Gewähr -





62 

Obersontheim - Gründelhardt - Onolzheim - Crailsheim

← 62

Friedrich Müller Omnibusunternehmen GmbH, 74523 Schwäbisch Hall, ☎ (0791) 49399-658, dbregiobusbw@deutschebahn.com
 AUSKUNFT: KreisVerkehr Schwäbisch Hall, info@kreisverkehr-sha.de

Fahrtnummer	Montag - Freitag														
	030	040	106	108	61 108	100	112	116	320	122	126	124	130	132	
Verkehrsbeschränkungen	S	S	S	F	S	F	S	S	S	S			F	S	
Anmerkungen			110					98	110	98					
Obersontheim, Irene-Kärcher-Straße	5 54		6 19	6 19		6 51	6 51				8 14		8 53		11 59
Obersontheim, Gaildorfer Straße	5 55		6 20	6 20		6 51	6 51				8 15		8 54		11 59
 Schwäbisch Hall, ZOB	ab 5 24		5 46	5 46		6 18	6 18								11 32
 Obersontheim, Apotheke	an 5 57		6 18	6 18		6 48	6 48								11 58
 Gaildorf, Schloß	ab 5 35										7 58				11 34
 Obersontheim, Apotheke	an 5 50										8 14				11 50
Obersontheim, Apotheke	5 57		6 21	6 21		6 52	6 52				8 17		8 55		12 01
Obersontheim, Crailsheimer Straße	5 58		6 22	6 22		6 53	6 53				8 18		8 56		12 02
Frankenhardt-Markertshofen	6 01		6 24	6 24		6 54	6 54				8 21		8 57		12 04
Frankenh.-Hellmannshofen, Abzw.	6 03		6 26	6 26		6 57	6 57				8 22		9 00		12 07
Frankenh.-Gründelhardt, Gaild. Straße	6 04		6 27	6 27		6 58	6 58				8 23		9 01		12 08
Frankenh.-Gründelhardt, Post	○ 6 05		6 28	6 28		7 00	7 00	7 14		8 21	8 24	9 03	11 12		12 09
Frankenh.-Gründelhardt, Rathaus	6 06							7 15		8 21	8 22		11 12		12 09
Frankenhardt-Spaichbühl, Abzw.			6 31	6 33		7 04	7 04				8 26		9 05		12 12
Frankenhardt-Steinehaig			6 33												
Frankenhardt-Waldbuch						7 06	7 06				8 28		9 07		
Frankenhardt-Waldbuch Abzw.			6 35	6 35		7 07	7 07				8 29		9 08		
Frankenh.-Waldb., Hof Stegmeier			6 38	6 38				6 58							
Frankenhardt-Banzenweiler			6 41	6 41											
Frankenh.-Oberspeltach, Kiga			6 43	6 43		7 10	7 10	7 01			8 31		9 10		
Frankenh.-Oberspeltach, Rathaus			6 44	6 44		7 11	7 11	7 03			8 33		9 11		
Frankenhardt-Fichtenhaus			6 45	6 45		7 12	7 12	7 19			8 34		9 12	11 16	12 13
Frankenhardt-Fichtenhaus, Abzw.	6 08		6 46	6 46		7 13	7 13	7 20			8 35		9 13	11 17	12 14
Cr'hm.-Onolzheim, Aspenstr. Abzw.	6 10		6 49	6 49	6 57	7 15	7 15	7 22	7 58		8 37		9 15	11 20	12 17
Cr'hm.-Onolzheim, Ortsmitte	6 12		6 51	6 51		7 16	7 16	7 23	7 56		8 38		9 16	11 21	12 18
Cr'hm.-Onolzheim, Markgrafenstr.	6 13		6 52	6 52		7 17	7 17	7 24	7 57		8 39		9 17	11 22	12 19
Cr'hm.-Altenmünster, Glockenäcker	6 14		6 53	6 53	7 03					8 05			9 18	11 23	12 21
Cr'hm.-Altenm., Roßfelder Str. / Lehenb.			6 54	6 54		7 18	7 18	7 25	7 58		8 40		9 19	11 24	12 22
Cr'hm.-Altenm., Roßfelder Str. / Mitte			6 55	6 55		7 19	7 19	7 26	7 59		8 41		9 20	11 25	12 23
Cr'hm., Lise-Meitner-Gymnasium			6 56	6 56		7 20	7 20	7 27	7 59		8 42		9 21	11 26	12 24
Cr'hm.-Altenmünster, Kirchstr.	6 15		6 57	6 57		7 21	7 21	7 28	7 59		8 43		9 22	11 27	12 25
Cr'hm.-Altenmünster, Hochhaus	6 16	6 56	6 58	6 58		7 22	7 22	7 29	7 59		8 44		9 23	11 28	12 26
Cr'hm.-Altenmünster, Jägerhaus	6 17	6 57	6 59	6 59		7 23	7 23	7 30	7 59		8 45		9 24	11 29	12 27
Crailsheim, ZOB Bussteig 4	6 23	7 02	7 01			7 24	7 24	7 31	7 59		8 46		9 25	11 30	12 29
Crailsheim, Wilhelmstraße			7 05			7 25	7 25	7 32			8 50		9 30		
Crailsheim, Rathaus						7 26	7 26								
Crailsheim, Schulzentrum	○					7 27	7 27								

Fahrtnummer	Montag - Freitag											Samstag		
	136	360	150	154	162	380	55 290	166	174	184	418	428	430	
Verkehrsbeschränkungen	S	S		S84	S	S	S104							
Anmerkungen		110		110	50	110	110							
Obersontheim, Irene-Kärcher-Straße			13 03		14 51			16 17	17 06	18 08	9 33	11 33	13 33	
Obersontheim, Gaildorfer Straße			13 04		14 52			16 18	17 06	18 09	9 34	11 34	13 34	
 Schwäbisch Hall, ZOB			12 08		14 08			15 30	16 33	17 33	8 30	11 00		
 Obersontheim, Apotheke			12 35		14 46			15 53	17 04	18 01	9 00	11 31		
 Gaildorf, Schloß				13 01				15 58						
 Obersontheim, Apotheke				13 17				16 15						
Obersontheim, Apotheke			13 05	13 21	14 53			16 19	17 07	18 10	9 35	11 35	13 35	
Obersontheim, Crailsheimer Straße			13 06	13 21	14 54			16 20	17 08	18 11	9 36	11 36	13 36	
Frankenhardt-Markertshofen			13 08	13 26	14 56			16 22	17 09	18 13	9 38	11 38	13 38	
Frankenh.-Hellmannshofen, Abzw.			13 11		14 59			16 24	17 11	18 16	9 40	11 40	13 40	
Frankenh.-Gründelhardt, Gaild. Straße			13 12		15 00			16 25	17 12	18 17	9 41	11 41	13 41	
Frankenh.-Gründelhardt, Post	○		13 15		15 01						9 43			
Frankenh.-Gründelhardt, Rathaus														
Frankenh.-Gründelhardt, Crailsh. Straße								16 26	17 13	18 17	9 44	11 43	13 43	
Frankenhardt-Spaichbühl, Abzw.								16 27	17 14	18 18	9 45	11 44	13 44	
Frankenhardt-Steinehaig			13 17		15 03									
Frankenhardt-Waldbuch			13 19		15 05									
Frankenhardt-Waldbuch Abzw.			13 20		15 06									
Frankenh.-Waldb., Hof Stegmeier														
Frankenhardt-Banzenweiler														
Frankenh.-Oberspeltach, Kiga			13 22		15 08						9 50			
Frankenh.-Oberspeltach, Rathaus			13 23		15 09						9 51			
Frankenhardt-Fichtenhaus	12 40		13 24		15 10									
Frankenhardt-Fichtenhaus, Abzw.	12 40		13 25		15 11			16 29	17 16	18 19	9 52	11 46	13 46	
Cr'hm.-Onolzheim, Aspenstr. Abzw.	12 41		13 26		15 12			16 30	17 17	18 20	9 54	11 47	13 47	
Cr'hm.-Onolzheim, Ortsmitte	12 44		13 27		15 13			16 33	17 20	18 21	9 56	11 49	13 49	
Cr'hm.-Onolzheim, Markgrafenstr.	12 45		13 28		15 14			16 34	17 21	18 22	9 57	11 50	13 50	
Cr'hm.-Altenmünster, Glockenäcker	12 46		13 29		15 16			16 35	17 22	18 23	9 58	11 51	13 51	
Cr'hm.-Altenm., Roßfelder Str. / Lehenb.														
Cr'hm.-Altenm., Roßfelder Str. / Mitte														
Cr'hm., Lise-Meitner-Gymnasium		12 49					15 25	16 10						
Cr'hm.-Altenmünster, Kirchstr.	12 47		13 30		15 17			16 36	17 23	18 24	9 59	11 52	13 52	
Cr'hm.-Altenmünster, Hochhaus	12 48		13 31		15 18			16 37	17 24	18 25	10 00	11 53	13 53	
Cr'hm.-Altenmünster, Jägerhaus	12 49		13 32		15 19			16 38	17 25	18 26	10 01	11 54	13 54	
Crailsheim, ZOB Bussteig 4	12 55	12 57	13 36		15 22		15 34	16 20	17 29	18 32	10 04	11 59	13 59	
Crailsheim, Wilhelmstraße					15 23			16 22			9 59	11 59	13 59	
Crailsheim, Rathaus					15 24						10 09	12 09		
Crailsheim, Schulzentrum	○													

S an Schultagen
 S84 Mo Mi Fr an Schultagen
 S104 Mo Di Do an Schultagen
 F in den Ferien und an schulfreien Tagen

50 ab Onolzheim weiter als Linie 50, Crailsheim ZOB 8
 110 Kleinbus

1E kommt an Schultagen von Steinbach und hat Anschluss von Oberspeltach und Hinteruhberg
 98 Hält nur zum Aussteigen

98 fährt Haltestellen in anderer Reihenfolge an
 110 Ausfall an beweglichen Ferientagen in Crailsheim
 114 Hält zum Ausstieg 7.01 McKee und 7.02 Bayer. Hof

Weitere Fahrmöglichkeiten von Onolzheim siehe Linie 50, sowie zwischen Gründelhardt und Crailsheim RufBus-Linie R62.