





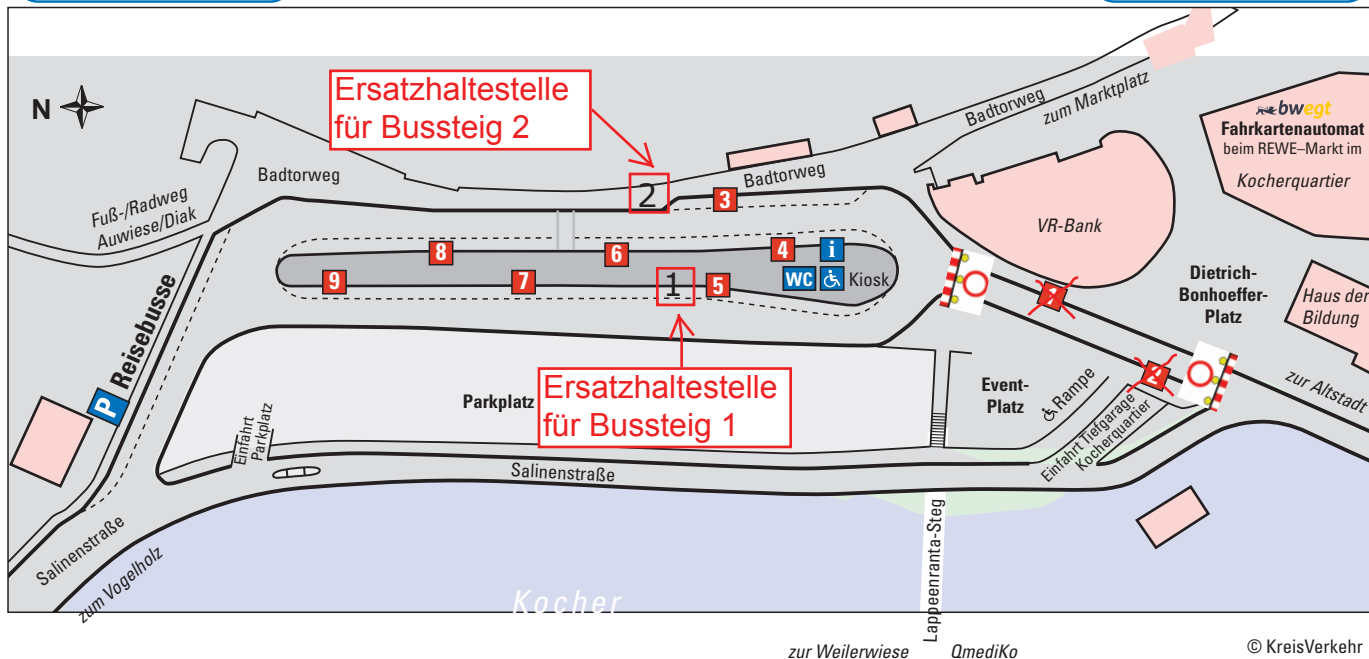
# Verlegung Stadtbus-Haltestellen bei Spitalbach-Sperrung:

Bussteige **1** – **4**  
Stadtbus Schwäbisch Hall

Bussteige **4** – **9**  
Regionalverkehr

## Lageplan ZOB Schwäbisch Hall: Verlegung von Bussteig 1 und 2

 **1** Bussteig-Nummer  
 Information  
  WC + Behinderten-WC



# Belegung der Bussteige am ZOB



Bussteig	Linie	Richtung	VU	Bussteig
2	1	Kreuzäcker – Mittelhöhe – Bahnhof Hessental – Michelbach/Bilz	Stadtbus	2
1	1	Rollhof – Reifenhof – Schulzentrum West – Tullauer Höhe	Stadtbus	1
2	2	Mittelhöhe – Gewerbepark Ost – Grundwiesen – Bahnhof Hessental	Stadtbus	2
1	2	Waldorfschule – Teurershof – Breiteich – Gewerbepark West	Stadtbus	1
4	3	Gewerbepark West – Waldfriedhof	Stadtbus	4
4	4	Ev. Diakoniewerk – Auwiese	Stadtbus	4
3	4	Bahnhof Schwäbisch Hall – Steinbach – Bahnhof Hessental	Stadtbus	3
4	4A	AOK – Stadtwerke – Tullau – Löwenbrauerei – Kunsthalle Würth	Stadtbus	4
2	5	Herrenäcker – Gewerbepark Ost – Tüngental – Sulzdorf ( – Ilshofen )	Stadtbus	2
4	6	Gelbingen – Breitenstein – Eltershofen	Stadtbus	4
3	7	Teurershof – Gottwollshausen – Wackershofen – Gailenkirchen	Stadtbus	3
3	8	Bibersfeld – Sittenhardt – Oberrot – Fichtenberg – Gaildorf	Stadtbus	3
3	8/32	Bibersfeld – Michelfeld – Gewerbepark West	Stadtbus	3
3	10	Rieden – Uttenhofen – Westheim – Hirschfelden	Stadtbus	3
6	12	Sulzdorf – Vellberg – Obersontheim – Bühlertann – Bühlerzell	Müller	6
6	13	Vellberg – Bühlertann – Rosenberg – Ellwangen	Müller	6
4	16	Uttenhofen – Westheim – Gaildorf – Unterrot   Bausparkasse	Müller	4
8	17	Sulzdorf – Mittelfischach – Engelhofen	Müller	8
6	18	Sulzdorf – Vellberg – Großaltdorf – Eckartshausen – Ilshofen	Müller	6
7	20	Michelfeld – Mainhardt ( – Wüstenrot )	Müller	7
8	23	Wolpertshausen – Ilshofen – Kirchberg – Rot am See ( – Schrozberg )	Müller	8
5	26	Untermünkheim – Braunsbach – Künzelsau   Bahnhof SHA-Hessental	NVH	5
5	28	Untermünkheim – Kupferzell – Künzelsau   Bahnhof SHA-Hessental	NVH	5
5	29	Untermünkheim – Kupfer – Westernach – Eschentäl – Kupferzell	Röhler	5
5	30	Untermünkheim – Kupfer – Brachbach – Schönenberg	Röhler	5
5	31	Untermünkheim – Braunsbach – Obersteinach – Ilshofen	Röhler	5
7	32	Michelfeld – Gnadental – Witzmannsweiler – Waldenburg	Röhler	7
7	32/8	Gewerbepark West – Michelfeld – Bibersfeld	Röhler	7
5	71	Braunsbach – Langenburg – Gerabronn – Blaufelden – Schrozberg	Röhler	5
4	S1	Wolpertshausen – Crailsheim ( Schnellbus )	Müller	4
4	Rxx	RufBus–Linien R10, R16N, R20, R23, R26 ( nur auf Anmeldung )	RufBus	4
9	xx	Grenzüberschreitender Linienverkehr, E-Wagen Stadtbus	Diverse	9