


Gültig ab: 10.12.2023
- ohne Gewähr -



Schwäbisch Hall - Vellberg - Obersontheim - Bülhertann - Bülherzell



Friedrich Müller Omnibusunternehmen GmbH, Schmollerstr. 13, 74523 Schwäbisch Hall, ☎ (0791) 94607-20, FMO-SHA@deutschebahn.com
Auskunft: Kreisverkehr Schwäbisch Hall, info@kreisverkehr-sha.de

Am 06.01., Fronleichnam und 01.11. Verkehr wie Sonn- und Feiertag


Fahrnummer	Montag - Freitag																		
	12 002	12 010	18 010	RB14 002	12 008	18 014	12 012	18 018	12 026	12 018	RB14 004	13 030	12 218	13 024	12 026	12 024	RB14 006	13 122	
Verkehrsbeschränkungen																			
Anmerkungen	OS62	BT13	S							S		S	F	F	S	S	UR	S	
Schwäbisch Hall, ZOB Bussteig 6	5,24	5,46				6,09	6,18		6,50		6,54			7,06	7,24	7,47			
Schwäbisch Hall ZOB Bussteig 8	5,27	5,50				6,13	6,22		6,54		6,58			7,10	7,28	7,51			
Schwäbisch Hall-BSH Ellwanger Str.	5,29	5,52				6,15	6,24		6,56		7,00			7,12	7,30	7,53			
Schwäbisch Hall, Freibad	5,30	5,53				6,16	6,25		6,57		7,01			7,13	7,31	7,54			
Schwäbisch Hall-Schenkensee																			
SHA-Hessental, Fassfabrik				6,04							7,04							8,04	
SHA-Hessental, Bahnhof				6,06							7,06							8,06	
SHA-Hessental, Gartentreff				6,08							7,08							8,08	
SHA-Hessental, Am Kreuzstein	5,32	5,55				6,18	6,27												
SHA-Hessental, Sulzdorfer Straße	5,34	5,58				6,09					7,09			7,17	7,35	7,59		8,09	
SHA-Hessental, Molkerei				6,12		6,21	6,30		7,01		7,06					8,00		8,01	
Schwäbisch Hall, Schmollerstr.																8,02			
SHA-Hessental, hela/HEM																			
SHA-Altenhausen																			
SHA-Tüngental, Hirtenwiesen																			
SHA-Matheshörlebach																			
SHA-Sulzdorf, Brückackerstr.	5,38	6,03			6,17		6,25				7,10			7,17	7,22				8,17
SHA-Sulzdorf, Abzw. Schwarzenlache	5,39	6,04			6,18		6,26				7,11			7,18	7,23				8,18
SHA-Sulzdorf, Abzw. Roßhöhe	5,40	6,05									7,12			7,19	7,24				
SHA-Sulzdorf, Hauptstraße	5,42	6,06	6,07		6,19		6,28				7,13			7,19	7,25				8,19
SHA-Sulzdorf, Dammstraße	5,43	6,07	6,08		6,20						7,14			7,20	7,26				8,20
SHA-Sulzdorf, Mahläcker	5,45	6,09					6,29				7,17				7,29				
SHA-Sulzdorf, Gartenäcker																			
SHA-Dörrenzimmern																			
Vellberg, Kreuzäcker							6,33												
Vellberg, Bucher Straße																			
Vellberg, Abzw. Buch bergab			6,12		6,25		6,35	6,39	7,28		7,25			7,33	7,44				8,25
Vellberg, Kreuzäcker					6,27		6,40				7,27			7,35	7,46				8,27
OSO-Hausen, Abzweig	5,49						6,43				7,22			7,39	7,44				8,11
OSO-Ummenhofen		6,13			6,30						7,30			7,37	7,42				8,30
OSO-Untersontheim		6,14			6,31						7,31			7,38	7,43				8,31
Obersontheim-Irene-Kärcher-Straße	5,52						6,45			7,10	7,25			7,42	7,46				8,14
Obersontheim, Gaildorfer Straße	5,53						6,46			7,11	7,26			7,43	7,47				8,15
Obersontheim, Post		6,16			6,32		6,48				7,28			7,32	7,37				8,32
Obersontheim-Apotheke	5,57	6,18			6,34						7,34			7,39	7,44				8,34
Bülhertann, Haller Strasse										7,12	7,31			7,37	7,42				8,37
Bülhertann-Obersontheimer Straße		6,21			6,37		6,50			7,15	7,32			7,38	7,43				8,38
Bülhertann, Kirchplatz		6,23			6,38	6,38	6,52			7,16	7,33			7,39	7,44				8,39
Bülhertann, Schule										7,17	7,35			7,40	7,45				8,40
Bülhertann-Ellwanger Straße		6,24			6,40		6,53			7,18	7,36			7,41	7,46				8,41
Rosenberg, Rathaus		6,36								7,19	7,37			7,42	7,47				8,49
Ellwangen, ZOB		6,53								7,50	7,50			7,50	8,00				9,05
Bülhertann-Weidenmühle					6,41						7,42			7,50	7,51				
Bülhertann-Kottspiel					6,42						7,43			7,51	7,52				
Bülhertann-Kottspiel, Abzw. Geifertshofen																			
Bülherzell, Geifertshofer Straße							6,45				7,46			7,54	7,55				
Bülherzell, Siedlung							6,46				7,47			7,55	7,56				
Bülherzell, Fa. Wied							98				98			98	98				
Bülherzell, St. Josefs Heim																			
Bülherzell, Schule																			
Bülherzell, Fischerplatz																			
Bülherzell-Geifertshofen					6,48						7,49			7,57					

Fahrnummer	Montag - Freitag																								
	12 030	RB14 008	12 034	RB14 010	13 036	12 040	RB14 012	18 050	12 042	RB14 014	18 056	12 048	17 022	12 050	12 250	13 040	18 060	12 058	RB14 016	12 260	18 070	12 060	12 062		
Verkehrsbeschränkungen																									
Anmerkungen					99						S68	S64	S	99	F			S		F	S	S	S	S	
Schwäbisch Hall, ZOB Bussteig 6	8,32		9,31		10,10	10,23		11,18	11,32					12,08	12,09	12,10	12,12						13,09	13,12	13,15
Schwäbisch Hall ZOB Bussteig 8	8,36		9,35		10,14	10,27		11,22	11,36					12,12	12,13	12,14	12,16						13,13	13,16	13,19
Schwäbisch Hall-BSH Ellwanger Str.	8,38		9,37		10,16	10,29		11,24	11,38					12,14	12,15	12,16	12,19						13,15	13,18	13,21
Schwäbisch Hall, Freibad			9,38		10,17									12,16	12,16								13,16		
Schwäbisch Hall-Schenkensee	8,40					10,31		11,25	11,40		12,10	12,11	12,16	12,17	12,16	12,19	12,20	13,05					13,20	13,23	
SHA-Hessental, Fassfabrik		9,04		10,04			11,04				12,04												13,04		
SHA-Hessental, Bahnhof		9,06		10,06			11,06				12,06												13,06		
SHA-Hessental, Gartentreff		9,08		10,08			11,08				12,08												13,08		
SHA-Hessental, Am Kreuzstein					10,34		11,09																		
SHA-Hessental, Sulzdorfer Straße	8,44	9,09	9,43	10,09	10,22	10,37	11,12	11,30	11,44	12,12	12,14	12,14	12,20	12,21	12,20	12,23	12,24	13,09	13,12	13,20	13,24	13,27			
SHA-Hessental, Molkerei																									
Schwäbisch Hall, Schmollerstr.																									
SHA-Hessental, hela/HEM																									
SHA-Altenhausen																									
SHA-Tüngental, Hirtenwiesen																									
SHA-Matheshörlebach																									
SHA-Sulzdorf, Brückackerstr.	8,48	9,17	9,47	10,17		10,41	11,17	11,35		12,17				12,23			12,28					13,17	13,24	13,28	
SHA-Sulzdorf, Abzw. Schwarzenlache	8,49	9,18	9,48	10,18		10,42	11,18	11,36		12,18				12,24			12,29					13,18	13,25	13,29	
SHA-Sulzdorf, Abzw. Roßhöhe														12,25											
SHA-Sulzdorf, Hauptstraße														12,26											
SHA-Sulzdorf, Dammstraße	8,50	9,19	9,49																						

Gültig ab: 10.12.2023
- ohne Gewähr -



Schwäbisch Hall - Vellberg - Obersontheim - Bülhertann - Bülherzell



Friedrich Müller Omnibusunternehmen GmbH, Schmollerstr. 13, 74523 Schwäbisch Hall, ☎ (0791) 94607-20, FMO-SHA@deutschebahn.com
Auskunft: Kreisverkehr Schwäbisch Hall, info@kreisverkehr-sha.de

Am 06.01., Fronleichnam und 01.11. Verkehr wie Sonn- und Feiertag

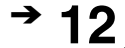
Fahrnummer	Montag - Freitag																											
	13 048	RB14 018	12 066	18 078		13 050	RB14 020	13 052	12 070	12 072	18 088	12 074	17 042		RB14 022	12 076	13 058	12 082	18 096	12 086		13 062	RB14 024	13 068				
Verkehrsbeschränkungen						S		F	S	S		S																
Anmerkungen									98	98								98	98									
Schwäbisch Hall, ZOB Bussteig 6	13 48		14 08	14 32					15 02	15 30	15 33				16 02	16 04	16 12	16 18	16 33					17 03				
Schwäbisch Hall ZOB Bussteig 8	13 52		14 12	14 36					15 06	15 34	15 36	15 48	15 52		16 06	16 08	16 16	16 22	16 37					17 07				
Schwäbisch Hall-BSH Ellwanger Str.	13 54		14 16	14 38					15 08	15 36	15 38	15 50	15 58		16 08	16 10	16 18	16 24	16 39					17 09				
Schwäbisch Hall, Freibad	13 55															16 11												
Schwäbisch Hall-Schenkensee			14 18	14 40					15 10	15 38	15 40	15 52	16 01		16 10		16 21	16 26	16 42					17 12				
SHA-Hessental, Fassfabrik		14 04					15 04								16 04									17 04				
SHA-Hessental, Bahnhof		14 06					15 06								16 06									17 06				
SHA-Hessental, Gartentreff		14 08					15 08								16 08									17 08				
SHA-Hessental, Am Kreuzstein		14 09					15 09						16 04		16 09									17 09				
SHA-Hessental, Sulzdorfer Straße	14 00	14 12	14 21	14 44			15 12		15 14	15 42	15 45	15 55	16 06		16 12	16 15	16 16	16 26	16 31	16 47			17 12	17 16				
Schwäbisch Hall, Schmollerstr.																												
SHA-Hessental, hela/HEM																												
SHA-Altenhausen																												
SHA-Tüngental, Hirtenwiesen																												
SHA-Matheshörlebach																												
SHA-Sulzdorf, Brückackerstr.		14 17	14 25	14 48			15 17		15 18		15 49		16 11		16 17									17 17				
SHA-Sulzdorf, Abzw. Schwarzenlache		14 18	14 26	14 49			15 18		15 19		15 50		16 12		16 18									17 18				
SHA-Sulzdorf, Abzw. Roßhöhe			14 27										16 13															
SHA-Sulzdorf, Hauptstraße		14 19	14 28	14 50			15 19		15 21		15 51		16 15		16 19									17 19				
SHA-Sulzdorf, Dammstraße		14 20	14 29				15 20		15 22				16 16		16 20									17 20				
SHA-Sulzdorf, Mahläcker											15 53																	
SHA-Sulzdorf, Gartenäcker			14 31	14 52					15 25			98			16 21				16 39	98								
SHA-Dörrenzimmern											15 57																	
Vellberg, Kreuzäcker				14 56							15 59								16 43	98								
Vellberg, Bucher Straße																												
Vellberg, Abzw. Buch bergab	14 07	14 25	14 34	14 58			15 25	15 35	15 28		15 59				16 25	16 24				16 45			17 25	17 24				
Vellberg, Kreuzäcker	14 09	14 27	14 36				15 27		15 30						16 27	16 26							17 27	17 26				
OSO-Hausen, Abzweig	14 13							15 39				16 03					16 24							17 30				
OSO-Ummenhofen		14 30	14 40				15 30		15 33	15 50					16 30	16 30			16 35		16 59		17 30					
OSO-Untersontheim		14 31	14 41				15 31		15 34	15 51					16 31	16 31			16 36		17 00		17 31					
Obersontheim-Irene-Kärcher-Straße	14 15											16 05					16 27							17 33				
Obersontheim, Gaildorfer Straße												16 06												17 34				
Obersontheim, Post		14 32	14 43				15 32		15 36	15 53		16 08			16 32	16 33			16 38		17 02		17 32					
Obersontheim-Apotheke		14 34	14 45				15 34		15 38	15 55					16 34	16 35			16 40		17 04		17 34	17 35				
Bülhertann, Haller Strasse	14 17						15 37	15 43	15 40	15 57		16 10			16 37	16 38		16 29					17 37					
Bülhertann-Obersontheimer Straße		14 37	14 47																					17 38				
Bülhertann, Kirchplatz	14 18	14 38	14 49				15 24	15 38	15 44	15 59		16 12			16 38	16 40		16 31	16 44		17 08	17 21	17 38					
Bülhertann, Schule										16 01		16 14																
Bülhertann-Ellwanger Straße	14 19	14 40					15 25	15 40							16 40			16 32					17 22	17 40				
Rosenberg, Rathaus	14 29						15 36										16 42						17 33					
Ellwangen, ZOB	14 48						15 53										17 05						17 52					
Bülhertann-Weidenmühle			14 52						15 47	16 05					16 43			16 47					17 12					
Bülhertann-Kottspiel			14 53						15 48	16 06					16 44			16 48					17 13					
Bülhertann-Kottspiel, Abzw. Geifertshofen																												
Bülherzell, Geifertshofer Straße			14 55						15 50	16 09					16 47								17 16					
Bülherzell, Siedlung			14 56						15 53	16 15					16 52			16 52					17 17					
Bülherzell, Fa. Wied																												
Bülherzell, St. Josefs Heim										16 11					16 49													
Bülherzell, Schule									15 51																			
Bülherzell, Fischerplatz										16 14					16 51			16 54					17 19					
Bülherzell-Geifertshofen	○		14 59						15 56	16 17					16 54			16 51										

Fahrnummer	Montag - Freitag																						
	12 090	17 050	18 104	12 094	13 070	RB14 026	13 080	17 060	12 110	RB14 028	12 120	RB14 030	12 130	17 062	RB14 032	12 150	RB14 034		RB14 036	12 170		RB14 038	
Verkehrsbeschränkungen																					N4		
Anmerkungen								98									98						
Schwäbisch Hall, ZOB Bussteig 6	17 09		17 33	17 33			18 07		18 32		19 20		20 15		22 00							23 30	
Schwäbisch Hall ZOB Bussteig 8	17 13	17 09	17 33	17 37			18 11	18 23	18 36		19 24		20 19	21 00	22 04							23 33	
Schwäbisch Hall-BSH Ellwanger Str.	17 15	17 13	17 39	17 39			18 13	18 29	18 38		19 26		20 21	21 06	22 06							23 35	
Schwäbisch Hall, Freibad								18 14	18 31						22 07							23 36	
Schwäbisch Hall-Schenkensee	17 17	17 17	17 41	17 41					18 40		19 28		20 23		21 07								
SHA-Hessental, Fassfabrik							18 04			19 04		20 04			21 04						23 04		0 04
SHA-Hessental, Bahnhof							18 06			19 06		20 06			21 06						23 06		0 06
SHA-Hessental, Gartentreff							18 08			19 08		20 08			21 08						23 08		0 08
SHA-Hessental, Am Kreuzstein													20 25									23 38	
SHA-Hessental, Sulzdorfer Straße							18 09		19 09		19 32		20 09	20 12	21 09						23 09		0 09
SHA-Hessental, Molkerei	17 21	17 21	17 45	17 46			18 12	18 19	18 35	18 44	19 12	19 32	20 12	20 28	21 12	22 12	22 12			23 12	23 40	0 12	
Schwäbisch Hall, Schmollerstr.																							
SHA-Hessental, hela/HEM																							
SHA-Altenhausen																							
SHA-Tüngental, Hirtenwiesen																							
SHA-Matheshörlebach																							
SHA-Sulzdorf, Brückackerstr.		17 24	17 49				18 17		18 48	19 17	19 36	20 17	20 32	21 17	21 17		22 17			23 17		23 45	0 17
SHA-Sulzdorf, Abzw. Schwarzenlache		17 25	17 50				18 18		18 49	19 18	19 37	20 18	20 33	21 19	21 18		22 18			23 18		23 46	0 18
SHA-Sulzdorf, Hauptstraße									18 50		19 37		20 33	21 19									
SHA-Sulzdorf, Dammstraße		17 27	17 51				18 19		18 51	19 19	19 39												

Gültig ab: 10.12.2023
- ohne Gewähr -



Schwäbisch Hall - Vellberg - Obersontheim - Bülhertann - Bülherzell



Friedrich Müller Omnibusunternehmen GmbH, Schmollerstr. 13, 74523 Schwäbisch Hall, ☎ (0791) 94607-20, FMO-SHA@deutschebahn.com
Auskunft: Kreisverkehr Schwäbisch Hall, info@kreisverkehr-sha.de

Am 06.01., Fronleichnam und 01.11. Verkehr wie Sonn- und Feiertag


Fahrnummer	Samstag																						
	RB14 402	13 418	RB14 406	18 410	13 428	RB14 408	12 416	18 424	RB14 410	RB14 412	12 424	13 438	RB14 414	RB14 416	12 442	18 434	RB14 418	13 448	12 438	RB14 420	17 438	RB14 422	12 448
Verkehrsbeschränkungen																							
Anmerkungen	GH12																						
Schwäbisch Hall, ZOB Bussteig 6	7,00		7,26	8,00		8,30	9,00		10,30	11,00		12,02	13,00				14,00				14,35		15,05
Schwäbisch Hall, ZOB Bussteig 8	7,04		7,30	8,04		8,34	9,04		10,34	11,04		12,06	13,04				14,04				14,39		15,09
Schwäbisch Hall-BSH Ellwanger Str.	7,06		7,32	8,06		8,36	9,06		10,36	11,06		12,08	13,06				14,06				14,41		15,11
Schwäbisch Hall, Freibad	7,07		7,33	8,07		8,37	9,07		10,37	11,07			13,07				14,07				14,42		15,12
Schwäbisch Hall-Schenkensee																							
SHA-Hessental, Fassfabrik		7,04			8,04			9,04	10,04			11,04	12,04				13,04				14,04		15,04
SHA-Hessental, Bahnhof	5,49	7,06			8,06			9,06	10,06			11,06	12,06				13,06				14,06		15,06
SHA-Hessental, Gartentreff	5,51	7,08			8,08			9,08	10,08			11,08	12,08				13,08				14,08		15,08
SHA-Hessental, Am Kreuzstein																							
SHA-Hessental, Sulzdorfer Straße	5,52	7,09			8,09			9,09	10,09			11,09	12,09				13,09				14,09		15,09
SHA-Hessental, Molkerei	5,54	7,12	7,38	8,12	8,12	8,42	9,12	9,12	10,12	10,42	11,12	11,12	12,12	12,12	12,14	13,12	13,12		14,12	14,12	14,47	15,12	15,17
Schwäbisch Hall, Schmollerstr.																							
SHA-Hessental, hela/HEM																							
SHA-Altenhausen																							
SHA-Tüngental, Hirtenwiesen																							
SHA-Matheshörlebach																							
SHA-Sulzdorf, Brückäckerstr.			7,17	7,42		8,17	8,46	9,17	9,17	10,17			11,17	12,17			13,17				14,17		15,17
SHA-Sulzdorf, Abzw. Schwarzenlache																							
SHA-Sulzdorf, Abzw. Roßhöhe			7,18	7,43		8,18	8,47	9,18	9,18	10,18			11,18	12,18			13,18				14,18		15,18
SHA-Sulzdorf, Hauptstraße																							
SHA-Sulzdorf, Dammstraße			7,19	7,44		8,19	8,49	9,18	9,19	10,19			11,19	12,19			13,18	13,19		14,19	14,54	15,19	
SHA-Sulzdorf, Mahläcker			7,20			8,20	8,50	9,20	9,20	10,20			11,20	12,20			13,20	13,20		14,20	14,55	15,20	
SHA-Sulzdorf, Gartenäcker				7,45				9,19									13,19						15,23
SHA-Dörrenzimmern											10,49						12,21						
Vellberg, Kreuzäcker																	13,24						
Vellberg, Bucher Straße																							
Vellberg, Abzw. Buch bergab	6,01	7,21	7,25	7,51	8,21	8,25		9,25	9,25	10,25	10,51	11,21	11,25	12,25	12,24	13,25	13,25		14,25	14,27	15,25	15,27	15,27
Vellberg, Kreuzäcker	6,03	7,23	7,27		8,23	8,27			9,27	10,27	10,53	11,23	11,27	12,27	12,26		13,27						
OSO-Hausen, Abzweig		7,26			8,26							11,26											
OSO-Ummenhofen	6,06		7,30		8,30	8,56			9,30	10,30	10,56	11,30	12,30	12,29		13,30	13,31		14,30	14,31	15,30	15,31	15,31
OSO-Untersonheim	6,07		7,31		8,31	8,57			9,31	10,31	10,57	11,31	12,31	12,30		13,31	13,31		14,31	14,31	15,31	15,31	15,31
Obersontheim-Irene-Kärcher-Straße		7,29			8,29							11,29											
Obersontheim, Gaildorfer Straße		7,30			8,30							11,30											
Obersontheim, Post	6,08		7,32		8,32	8,58			9,32	10,32	10,58	11,32	12,32	12,31		13,32	13,32		14,32	14,34	15,32	15,34	15,34
Obersontheim-Apotheke	6,10	7,31	7,34		8,31	8,34	9,00		9,34	10,34	11,00	11,34	12,34	12,33		13,34	13,34		14,34	14,34	15,34	15,34	15,34
Bülhertann, Haller Strasse		7,33	7,37		8,33	8,37	9,03		9,37	10,37	11,03	11,37	12,37	12,36		13,37	13,37		14,37	14,37	15,37	15,37	15,37
Bülhertann-Obersontheimer Straße	6,13	7,33	7,37		8,33	8,37	9,03		9,37	10,37	11,03	11,37	12,37	12,36		13,37	13,37		14,37	14,37	15,37	15,37	15,37
Bülhertann, Kirchplatz	6,14	7,34	7,38		8,34	8,38	9,04		9,38	10,38	11,04	11,38	12,38	12,37		13,39	13,38		14,39	14,39	15,39	15,39	15,39
Bülhertann, Schule																							
Bülhertann-Ellwanger Straße	6,16		7,40		8,35	8,40			9,40	10,40		11,35	11,40	12,40					13,39	13,39	15,40	15,40	15,40
Rosenberg, Rathaus																							
Ellwangen, ZOB																							
Bülhertann-Weidenmühle		7,37						9,07				11,07											
Bülhertann-Kottspiel																							
Bülhertann-Kottspiel, Abzw. Geifertshofen																							
Bülherzell, Geifertshofer Straße		7,38						9,08				11,08											
Bülherzell, Siedlung																							
Bülherzell, Fa. Wied		7,43						9,13															
Bülherzell, St. Josefs Heim																							
Bülherzell, Schule																							
Bülherzell, Fischerplatz		7,45						9,15															
Bülherzell-Geifertshofen	7,41							9,11															

Fahrnummer	Samstag															
	18 428	RB14 424	12 444	RB14 426	12 428	RB14 428	12 430	RB14 430	18 430	RB14 432	17 434	RB14 434	18 436	RB14 436	RB14 438	12 440
Verkehrsbeschränkungen																
Anmerkungen	GH12															
Schwäbisch Hall, ZOB Bussteig 6	16,00		17,00		18,00		19,00		20,00		21,00		22,00			23,30
Schwäbisch Hall, ZOB Bussteig 8	16,04		17,04		18,04		19,04		20,04		21,04		22,04			23,33
Schwäbisch Hall-BSH Ellwanger Str.	16,06		17,06		18,06		19,06		20,06		21,06		22,06			23,35
Schwäbisch Hall, Freibad	16,07		17,07		18,07		19,07		20,07		21,07		22,07			23,36
Schwäbisch Hall-Schenkensee																
SHA-Hessental, Fassfabrik	16,04		17,04		18,04		19,04		20,04		21,04		22,04			23,04
SHA-Hessental, Bahnhof	16,06		17,06		18,06		19,06		20,06		21,06		22,06			23,06
SHA-Hessental, Gartentreff	16,08		17,08		18,08		19,08		20,08		21,08		22,08			23,08
SHA-Hessental, Am Kreuzstein																
SHA-Hessental, Sulzdorfer Straße	16,09		17,09		18,09		19,09		20,09		21,09		22,09			23,09
SHA-Hessental, Molkerei	16,12		17,12		18,12		19,12		20,12		21,12		22,12			23,12
Schwäbisch Hall, Schmollerstr.			17,13				19,13									
SHA-Hessental, hela/HEM																
SHA-Altenhausen	16,16								20,16							
SHA-Tüngental, Hirtenwiesen	16,18								20,18							
SHA-Matheshörlebach	16,20								20,20							

Gültig ab: 10.12.2023
- ohne Gewähr -



Schwäbisch Hall - Vellberg - Obersontheim - Bülhertann - Bülherzell



Friedrich Müller Omnibusunternehmen GmbH, Schmollerstr. 13, 74523 Schwäbisch Hall, ☎ (0791) 94607-20, FMO-SHA@deutschebahn.com
Auskunft: Kreisverkehr Schwäbisch Hall, info@kreisverkehr-sha.de

Am 06.01., Fronleichnam und 01.11. Verkehr wie Sonn- und Feiertag

Fahrnummer	Sonn- und Feiertag												
	RB14 604	RB14 606	18 620	RB14 608	RB14 610	RB14 612	18 622	RB14 614	RB14 616	12 618	RB14 618	12 620	RB14 620
Verkehrsbeschränkungen													
Anmerkungen				GH12				GH12			GH12		
Schwäbisch Hall, ZOB Bussteig 6			9 00				12 00			14 00		15 00	
Schwäbisch Hall ZOB Bussteig 8			9 04				12 04			14 04		15 04	
Schwäbisch Hall-Holzmarkt			9 06				12 06			14 06		15 06	
Schwäbisch Hall-BSH Ellwanger Str.			9 07				12 07			14 07		15 07	
Schwäbisch Hall-Freibad													
Schwäbisch Hall-Schenkensee													
SHA-Hessental, Fassfabrik	7 04	8 04		9 04	10 04	11 04	12 04	13 04	14 04	15 04			15 04
SHA-Hessental, Bahnhof	7 06	8 06		9 06	10 06	11 06	12 06	13 06	14 06	15 06			15 06
SHA-Hessental, Gartentreff	7 08	8 08		9 08	10 08	11 08	12 08	13 08	14 08	15 08			15 08
SHA-Hessental, Am Kreuzstein	7 09	8 09		9 09	10 09	11 09	12 09	13 09	14 09	15 09			15 09
SHA-Hessental, Sulzdorfer Straße	7 12	8 12		9 12	10 12	11 12	12 12	13 12	14 12	15 12			15 12
SHA-Hessental, Molkerei													
Schwäbisch Hall, Schmollerstr.													
SHA-Hessental, hela/HEM													
SHA-Altenhausen			9 16				12 16						
SHA-Tüngental, Hirtenwiesen			9 18				12 18						
SHA-Matheshörlebach			9 20				12 20						
SHA-Sulzdorf, Brückackerstr.	7 17	8 17		9 17	10 17	11 17	12 17	13 17	14 17	15 17			15 17
SHA-Sulzdorf, Abzw. Schwarzenlache	7 18	8 18		9 18	10 18	11 18	12 18	13 18	14 18	15 18			15 18
SHA-Sulzdorf, Abzw. Roßhöhe									98	14 18			
SHA-Sulzdorf, Hauptstraße			9 23				12 23		98	14 19			
SHA-Sulzdorf, Dammstraße	7 19	8 19	9 24	9 19	10 19	11 19	12 24	12 19	13 19	14 20	15 19		15 19
SHA-Sulzdorf, Mahlacker	7 20	8 20		9 20	10 20	11 20	12 20	13 20	14 20	15 20			15 20
SHA-Sulzdorf, Gartenacker							12 25						
SHA-Dörrenzimmern							12 30			14 24			
Vellberg, Kreuzacker													
Vellberg, Bucher Straße													
Vellberg, Abzw. Buch bergab	7 25	8 25		9 25	10 25	11 25	12 31	12 25	13 25	14 25	15 25		15 25
Vellberg, Kreuzacker	7 27	8 27		9 27	10 27	11 27	12 27	13 27	14 27	15 27			15 27
OSO-Hausen, Abzweig													
OSO-Ummenhofen	7 30	8 30		9 30	10 30	11 30	12 30	13 30	14 30	15 30			15 30
OSO-Untersontheim	7 31	8 31		9 31	10 31	11 31	12 31	13 31	14 31	15 31			15 31
Obersontheim-Irene-Kärcher-Straße													
Obersontheim, Gaildorfer Straße													
Obersontheim, Post	7 32	8 32		9 32	10 32	11 32	12 32	13 32	14 32	15 32			15 32
Obersontheim-Apotheke	7 34	8 34		9 34	10 34	11 34	12 34	13 34	14 34	15 34			15 34
Bülhertann, Haller Strasse													
Bülhertann-Obersontheimer Straße	7 37	8 37		9 37	10 37	11 37	12 37	13 37	14 37	15 37			15 37
Bülhertann, Kirchplatz	7 38	8 38		9 39	10 38	11 38	12 38	13 38	14 39	15 38			15 38
Bülhertann, Schule													
Bülhertann-Ellwanger Straße	7 40	8 40			10 40	11 40			13 40				15 40
Rosenberg, Rathaus													
Ellwangen, ZOB													
Bülhertann-Weidenmühle				9 43			12 43			14 43			
Bülhertann-Kottspiel				9 44			12 44			14 44			
Bülhertann-Kottspiel, Abzw. Geifertshofen													
Bülherzell, Geifertshofer Straße				9 47			12 47			14 47			
Bülherzell, Siedlung				9 48			12 48			14 48			
Bülherzell, Fa. Wied													
Bülherzell, St. Josefs Heim													
Bülherzell, Schule													
Bülherzell, Fischerplatz													
Bülherzell-Geifertshofen				9 50			12 50			14 50			

Fahrnummer	Sonn- und Feiertag												
	18 624	RB14 622	RB14 624	12 626	RB14 626	12 628	RB14 628	18 630	RB14 632	RB14 634	RB14 636		
Verkehrsbeschränkungen						X4		X4					
Anmerkungen		GH12		GH12				S1	GH12				
Schwäbisch Hall, ZOB Bussteig 6	16 00			18 00		19 00		20 00					
Schwäbisch Hall ZOB Bussteig 8	16 04			18 04		19 04		20 04					
Schwäbisch Hall-Holzmarkt	16 06			18 06		19 06		20 06					
Schwäbisch Hall-BSH Ellwanger Str.	16 07			18 07		19 07		20 07					
Schwäbisch Hall, Freibad													
Schwäbisch Hall-Schenkensee													
SHA-Hessental, Fassfabrik	16 04		17 04		18 04		19 04		20 04		21 04		23 04
SHA-Hessental, Bahnhof	16 06		17 06		18 06		19 06		20 06		21 06		23 06
SHA-Hessental, Gartentreff	16 08		17 08		18 08		19 08		20 08		21 08		23 08
SHA-Hessental, Am Kreuzstein													
SHA-Hessental, Sulzdorfer Straße	16 09		17 09		18 09		19 09		20 09		21 09		23 09
SHA-Hessental, Molkerei	16 12		17 12		18 12		19 12		20 12		21 12		23 12
Schwäbisch Hall, Schmollerstr.													
SHA-Hessental, hela/HEM													
SHA-Altenhausen	16 16							20 16					
SHA-Tüngental, Hirtenwiesen	16 18							20 18					
SHA-Matheshörlebach	16 20							20 20					
SHA-Sulzdorf, Brückackerstr.	16 17		17 17		18 17		19 17		20 17		21 17		23 17
SHA-Sulzdorf, Abzw. Schwarzenlache				98	18 17		19 17		20 17		21 17		23 17
SHA-Sulzdorf, Abzw. Roßhöhe	16 18		17 18		18 18		19 18		20 18		21 18		23 18
SHA-Sulzdorf, Hauptstraße	16 23				98				20 23				
SHA-Sulzdorf, Dammstraße	16 24	16 19	17 19		98 18 19		19 19		20 24	20 19	21 19	22 19	23 19
SHA-Sulzdorf, Mahlacker		16 20	17 20		98 18 20		19 20		20 20	20 20	21 20	22 20	23 20
SHA-Sulzdorf, Gartenacker	16 25								20 25				
SHA-Dörrenzimmern				18 24									
Vellberg, Kreuzacker	16 30								20 27				
Vellberg, Bucher Straße													
Vellberg, Abzw. Buch bergab	16 31	16 25	17 25		18 25		19 25		20 30	20 25	21 25	22 25	23 25
Vellberg, Kreuzacker		16 27	17 27		18 27		19 27		20 27	20 27	21 27	22 27	23 27
OSO-Hausen, Abzweig													
OSO-Ummenhofen	16 30		17 30		18 30		19 30		20 30		21 30		23 30
OSO-Untersontheim	16 31		17 31		18 31		19 31		20 31		21 31		23 31
Obersontheim-Irene-Kärcher-Straße													
Obersontheim, Gaildorfer Straße													
Obersontheim, Post	16 32		17 32		18 32		19 32		20 32		21 32		23 32
Obersontheim-Apotheke	16 34		17 34		18 34		19 34		20 34		21 34		23 34
Bülhertann, Haller Strasse													
Bülhertann-Obersontheimer Straße	16 37		17 37		18 37		19 37		20 37		21 37		23 37
Bülhertann, Kirchplatz	16 39		17 39		18 38		19 38		20 39		21 38		23 38
Bülhertann, Schule													
Bülhertann-Ellwanger Straße				18 40			19 40			21 40		22 40	23 40
Rosenberg, Rathaus													
Ellwangen, ZOB													
Bülhertann-Weidenmühle	16 43		17 43						98				
Bülhertann-Kottspiel	16 44		17 44						98				
Bülhertann-Kottspiel, Abzw. Geifertshofen													
Bülherzell, Geifertshofer Straße	16 47		17 47						98				
Bülherzell, Siedlung	16 48		17 48						98				
Bülherzell, Fa. Wied													
Bülherzell, St. Josefs Heim													
Bülherzell, Schule													
Bülherzell, Fischerplatz													
Bülherzell-Geifertshofen	16 50		17 50						20 50				

X4 nicht am 24.12. und 31.12.
GH12 Bus fährt weiter als Linie 12 bis Geifertshofen

S1 Bus fährt über Eckartshausen bis Crailsheim ZOB

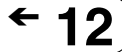
98 Bus hält nur bei Bedarf zum Aussteigen

Weitere Haltestellen:

Gültig ab 10.12.2023
- ohne Gewähr -



Bühlerzell - Bühlertann - Obersontheim - Vellberg - Schwäbisch Hall



Friedrich Müller Omnibusunternehmen GmbH, Schmollerstr. 13, 74523 Schwäbisch Hall, ☎ (0791) 94607-20, FMO-SHA@deutschebahn.com
Auskunft: Kreisverkehr Schwäbisch Hall, info@kreisverkehr-sha.de

Am 06.01., Fronleichnam und 01.11. Verkehr wie Sonn- und Feiertag.

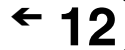
Fahrtnummer	Montag - Freitag																							
	RB14 017	18 271	18 071	13 043	13 045	12 097	12 297	18 079	12 105	RB14 019	13 047	13 049		12 117	RB14 021	13 053	13 051	18 089	12 123	RB14 023	13 055	12 125	18 097	
Verkehrsbeschränkungen		F	S	S	F	S	F	S			S					F	S	S						
Anmerkungen															98									98
Bühlertann, Ellwanger Straße																								
Bühlerzell, Schule																								
Bühlerzell-Geifertshofen						13 40				14 02					15 02								16 17	
Bühlerzell, Fa. Wied						13 41				14 03					15 03								16 16	
Bühlerzell, Siedlung						13 41				14 03					15 03								16 15	
Bühlerzell, St. Josefs Heim						13 45				14 05					15 05								16 13	
Bühlerzell, Fischerplatz						13 45				14 05					15 05								16 14	
Bühlertann, Kottspiel						13 48				14 08					15 08								16 21	
Bühlertann-Weidenmühle						13 49				14 09					15 09								16 21	
Ellwangen, ZOB					13 20	13 20				14 08					15 18	15 18						15 50		
Rosenberg, Sieger-Köder-Zentrum					13 35	13 35				14 23					15 35	15 35						16 08		
Bühlertann, Ellwanger Straße	13 14				13 45	13 45				14 17	14 33	14 37			15 17	15 45	15 45				16 17			
Bühlertann, Schule	13 15				13 47					14 18	14 35	14 39			15 18	15 48	15 51				16 18	16 20	16 25	
Bühlertann, Kirchplatz	13 18				13 47	13 56				14 13	14 18	14 39			15 13	15 18	15 48				16 18	16 20	16 25	
Bühlertann, Haller Strasse						13 57	13 57			14 14	14 19		14 40		15 14	15 19	15 50	15 53			16 19		16 26	
Bühlertann-Obersontheimer Straße	13 19					14 00	14 00			14 17	14 22				15 17	15 22	15 52	15 55		16 08		16 22	16 29	
Obersontheim, Apotheke	13 22					14 01	14 01			14 18	14 23				15 18	15 32	15 53	15 56		16 09		16 23	16 30	
Obersontheim, Post	13 23					14 01	14 01			14 18	14 23				15 18	15 32	15 53	15 56		16 09		16 23	16 30	
Obersontheim, Gaidorfer Straße						14 02	14 02			14 20	14 25		14 42		15 19	15 25	15 54	15 57			16 25			
Obersontheim, Irene-Kärcher-Straße						14 03	14 03			14 21	14 26		14 45		15 20	15 26	15 55	15 58		16 12		16 26	16 33	
OSO-Untersontheim	13 25					14 03	14 03			14 21	14 26		14 45		15 20	15 26	15 55	15 58		16 12		16 26	16 33	
OSO-Hausen, Abzweig	13 26					14 03	14 03			14 21	14 26		14 45		15 20	15 26	15 55	15 58		16 12		16 26	16 33	
OSO-Ummenhofen	13 26					14 03	14 03			14 21	14 26		14 45		15 20	15 26	15 55	15 58		16 12		16 26	16 33	
Vellberg, Abzw. Buch bergauf		13 32	13 32						14 15									15 58			16 16	16 30	16 58	
Vellberg, Abzw. Buch bergab	13 30					14 07	14 07			14 30		14 49			15 23	15 30	15 58	16 01		15 59	16 16	16 30	17 00	
Vellberg, Kreuzäcker	13 32	13 33	13 33			14 09	14 09	14 16		14 32		14 51			15 25	15 32	16 00	16 03		15 59	16 18	16 32	17 00	
SHA-Dörrenzimmern						14 12	14 12		14 26						15 28							16 38	17 04	
SHA-Sulzdorf, Gartenäcker			13 37	13 38				14 21							15 28			16 04				16 40	17 04	
SHA-Sulzdorf, Mahlacker	13 37					14 14	14 14		14 37						15 30	15 37					16 37	16 40	17 04	
SHA-Sulzdorf, Dammstraße	13 38	13 38	13 39			14 15	14 15	14 22		14 38					15 31	15 38			16 06		16 38	16 41	17 06	
SHA-Sulzdorf, Kirche			13 39	13 40				14 23							15 31	15 38			16 06		16 38	16 41	17 06	
SHA-Sulzdorf, Hauptstraße			13 40	13 41				14 23							15 31	15 38			16 06		16 38	16 41	17 06	
SHA-Sulzdorf, Abzw. Roßhöhe	13 39		13 41	13 42				14 24		14 39					15 32	15 39			16 07		16 43	17 08	17 09	
SHA-Sulzdorf, Brückäckerstr.	13 40	13 42	13 43			14 17	14 17	14 26		14 40					15 33	15 40			16 10		16 40	16 45	17 10	
SHA-Matheshörlebach						14 17	14 17	14 26		14 40					15 33	15 40			16 10		16 40	16 45	17 10	
SHA-Tüngental, Hirtenwiesen						14 17	14 17	14 26		14 40					15 33	15 40			16 10		16 40	16 45	17 10	
SHA-Altenhausen						14 17	14 17	14 26		14 40					15 33	15 40			16 10		16 40	16 45	17 10	
SHA-Hessental, Molkerei	13 45	13 46	13 47			14 22	14 22	14 30	14 31	14 45		14 59		15 38	15 45	16 10	16 10	16 15	16 26	16 45		16 50	17 15	
SHA-Hessental, Am Kreuzstein						14 22	14 22	14 30	14 31	14 45		14 59		15 38	15 45	16 10	16 10	16 15	16 26	16 45		16 50	17 15	
SHA-Hessental, Sulzdorfer Straße	13 46					14 22	14 22	14 30	14 31	14 45		14 59		15 38	15 45	16 10	16 10	16 15	16 26	16 45		16 50	17 15	
SHA-Hessental, Gartentreff	13 47					14 22	14 22	14 30	14 31	14 45		14 59		15 38	15 45	16 10	16 10	16 15	16 26	16 45		16 50	17 15	
SHA-Hessental, Bhf	13 53					14 22	14 22	14 30	14 31	14 45		14 59		15 38	15 45	16 10	16 10	16 15	16 26	16 45		16 50	17 15	
SHA-Hessental, Fassfabrik	13 54					14 22	14 22	14 30	14 31	14 45		14 59		15 38	15 45	16 10	16 10	16 15	16 26	16 45		16 50	17 15	
SHA-Steinbach, Mitte						14 22	14 22	14 30	14 31	14 45		14 59		15 38	15 45	16 10	16 10	16 15	16 26	16 45		16 50	17 15	
Schwäbisch Hall, Stadtwerke						14 22	14 22	14 30	14 31	14 45		14 59		15 38	15 45	16 10	16 10	16 15	16 26	16 45		16 50	17 15	
Schwäbisch Hall, Bahnhof						14 22	14 22	14 30	14 31	14 45		14 59		15 38	15 45	16 10	16 10	16 15	16 26	16 45		16 50	17 15	
Schwäbisch Hall, Freibad	13 49		13 51			14 26	14 26	14 34	14 36			15 03		15 42		16 14	16 14	16 19	16 30			16 54	17 19	
Schwäbisch Hall-Schenkensee	13 50	13 53				14 28	14 28	14 36	14 38			15 04		15 44		16 16	16 16	16 21	16 31			16 55	17 21	
Schwäbisch Hall-BSH Ellwanger Str.	13 53	13 56				14 31	14 31	14 39	14 41			15 07		15 47		16 18	16 18	16 24	16 34			16 58	17 24	
Schwäbisch Hall-Holzmarkt	13 58	14 01				14 36	14 36	14 44	14 46			15 12		15 52		16 24	16 24	16 29	16 39			17 03	17 29	
Schwäbisch Hall, ZOB	13 58	14 01				14 36	14 36	14 44	14 46			15 12		15 52		16 24	16 24	16 29	16 39			17 03	17 29	
Schwäbisch Hall-Schulzentrum West						14 36	14 36	14 44	14 46			15 12		15 52		16 24	16 24	16 29	16 39			17 03	17 29	
Schwäbisch Hall, BSZ						14 36	14 36	14 44	14 46			15 12		15 52		16 24	16 24	16 29	16 39			17 03	17 29	

Fahrtnummer	Montag - Freitag																						
	13 065	12 133	13 059	RB14 025	12 137	12 139	13 061		18 103	12 145	RB14 027	12 155	13 067	RB14 029	12 165	18 113	RB14 031	12 195	RB14 033	RB14 035	12 199	RB14 037	
Verkehrsbeschränkungen	S				S																	N4	
Anmerkungen		98				OC																	
Bühlertann, Ellwanger Straße																							
Bühlerzell, Schule																							
Bühlerzell-Geifertshofen		16 55				17 20				17 52		18 19				19 05							
Bühlerzell, Fa. Wied		16 52				17 21				17 53		18 20				19 06							
Bühlerzell, Siedlung		16 50				17 23				17 55		18 22				19 08							
Bühlerzell, St. Josefs Heim		16 51				17 25				17 58		18 25				19 11							
Bühlerzell, Fischerplatz		16 59				17 26				17 59		18 26				19 12							
Bühlertann, Kottspiel						17 26				17 59		18 26				19 12							
Bühlertann-Weidenmühle						17 26				17 59		18 26				19 12							
Ellwangen, ZOB			16 51				17 30					18 50			19 06								
Rosenberg, Sieger-Köder-Zentrum			17 07		</																		

Gültig ab 10.12.2023
- ohne Gewähr -



Bühlertann - Bühlertann - Obersontheim - Vellberg - Schwäbisch Hall



Friedrich Müller Omnibusunternehmen GmbH, Schmollerstr. 13, 74523 Schwäbisch Hall, ☎ (0791) 94607-20, FMO-SHA@deutschebahn.com
Auskunft: Kreisverkehr Schwäbisch Hall, info@kreisverkehr-sha.de

Am 06.01., Fronleichnam und 01.11. Verkehr wie Sonn- und Feiertag.

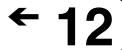
		Samstag																						
Fahrtnummer	17 413	RB14 403	12 413	13 409	12 411	RB14 405	12 415	18 415	RB14 407	RB14 409	12 417	RB14 411	13 439	RB14 413	12 425	RB14 415	18 429	13 449	12 433	RB14 417	RB14 419	18 437		
Verkehrsbeschränkungen	SH14																							
Anmerkungen	SH12																							
Bühlertann, Ellwanger Straße			6 58																					
Bühlertann, Schule																								
Bühlertann-Geifertshofen	6 16		7 07			7 42					9 11				11 11						13 07		14 07	
Bühlertann, Fa. Wied											9 12				11 12						13 08		14 08	
Bühlertann, Siedlung	6 14		7 08			7 43					9 14				11 14					13 10		14 10		
Bühlertann, St. Josefs Heim	6 13		7 10			7 45					9 17				11 17					13 13		14 13		
Bühlertann, Kottspiel			7 13			7 48					9 18				11 18					13 14		14 14		
Bühlertann-Weidenmühle			7 14			7 49																		
Ellwangen, ZOB				6 46											9 51					12 50				
Rosenberg, Sieger-Köder-Zentrum				7 02							10 07				10 17					13 06				
Bühlertann, Ellwanger Straße		6 17							8 17	9 17		10 17	10 19	11 17						13 18		13 17		
Bühlertann, Schule																								
Bühlertann, Kirchplatz	6 18	7 17	7 18		7 19	7 18	7 53		8 18	9 18	9 22	10 18	10 20	11 17	11 22	12 18			13 20	13 20	13 18		14 18	
Bühlertann, Haller Strasse																				13 21				
Bühlertann-Obersontheimer Straße	6 19				7 20	7 19	7 54		8 19	9 19	9 23	10 19	10 21	11 19	11 23	12 19				13 21		13 19	14 19	
Obersontheim, Apotheke	6 22				7 23	7 22	7 57		8 22	9 22	9 26	10 22	10 24	11 22	11 26	12 22					13 22		14 22	
Obersontheim, Post	6 23				7 24	7 23			8 23	9 23	9 27	10 23		11 23	11 27	12 23					13 23		14 23	
Obersontheim, Gaildorfer Straße							7 58						10 25								13 24			
Obersontheim, Irene-Kärcher-Straße																								
OSO-Untersontheim	6 25				7 26	7 25			8 25	9 25	9 29	10 25		11 25	11 29	12 25					13 25		14 25	
OSO-Hausen, Abzweig							8 02					10 29									13 27			
OSO-Ummenhofen	6 26				7 27	7 26			8 26	9 26	9 30	10 26		11 26	11 30	12 26					13 27		14 26	
Vellberg, Abzw. Buch bergauf								8 30													12 30		14 30	
Vellberg, Abzw. Buch bergab	6 30				7 31	7 30	8 06	8 30	8 30	9 30	9 34	10 30	10 34	11 30	11 34	12 30					13 30		14 30	
Vellberg, Kreuzäcker	6 32				7 33	7 32	8 08	8 31	8 32	9 32	9 36	10 32	10 36	11 32	11 36	12 32					13 32		14 32	
SHA-Dörrenzimmern											9 38				11 38						13 31			
SHA-Sulzdorf, Gartenäcker								8 36													12 36		14 36	
SHA-Sulzdorf, Mahläcker	6 37	6 37			7 36	7 36			8 37	9 37		10 37		11 37		12 37					13 37		14 37	
SHA-Sulzdorf, Dammstraße	6 38	6 38			7 37	7 37			8 38	9 38		10 38		11 38		12 38					13 38		14 38	
SHA-Sulzdorf, Kirche	6 39				7 38			8 38								12 38							14 38	
SHA-Sulzdorf, Hauptstraße	6 40				7 39			8 39								12 39							14 39	
SHA-Sulzdorf, Abzw. Roßhöhe	6 41	6 39			7 40	7 39		8 40	8 39	9 39		10 39		11 39		12 39					13 39		14 39	
SHA-Sulzdorf, Brückäckerstr.		6 40			7 40	7 40		8 41	8 40	9 40		10 40		11 40		12 40					13 40		14 40	
SHA-Matheshörlebach																								
SHA-Tüngental, Hirtenwiesen																								
SHA-Altenhausen																								
SHA-Hessental, Molkerei	6 45	6 45			7 45	7 45	8 16	8 45	8 45	9 45	9 45	10 45	10 45	11 45	11 45	12 45	12 45				13 38	13 45	14 45	
SHA-Hessental, Am Kreuzstein																								
SHA-Hessental, Sulzdorfer Straße		6 46			7 46			8 46	9 46		10 46			11 46		12 46						13 46	14 46	
SHA-Hessental, Gartentreff		6 47			7 47			8 47	9 47		10 47			11 47		12 47						13 47	14 47	
SHA-Hessental, Bhf		6 53			7 53			8 53	9 53		10 53			11 53		12 53						13 53	14 53	
SHA-Hessental, Fassfabrik		6 54			7 54			8 54	9 54		10 54			11 54		12 54						13 54	14 54	
SHA-Steinbach, Mitte																								
Schwäbisch Hall, Stadtwerke																								
Schwäbisch Hall, Bahnhof																								
Schwäbisch Hall, Freibad	6 49				7 49		8 20	8 49			9 49	10 49		11 49		12 49					13 42		14 49	
Schwäbisch Hall-Schenkensee																								
Schwäbisch Hall-BSH Ellwanger Str.	6 50				7 50		8 21	8 50			9 50	10 50		11 50		12 50					13 43		14 50	
Schwäbisch Hall-Holzmarkt	6 53				7 53		8 24	8 53			9 53	10 53		11 53		12 53					13 46		14 53	
Schwäbisch Hall-Diakonie-KrHs																					98		14 58	
Schwäbisch Hall, ZOB	6 58				7 58		8 29	8 58			9 58	10 58		11 58		12 58					13 55		14 58	
Schwäbisch Hall-Schulzentrum West																								
Schwäbisch Hall, BSZ																								

		Samstag													
Fahrtnummer	RB14 421	12 423	RB14 423	18 445	RB14 425	18 425	RB14 427	12 429	RB14 429	12 431	RB14 431	12 437	RB14 433	RB14 435	RB14 437
Verkehrsbeschränkungen	GH12														
Anmerkungen	GH12														
Bühlertann, Ellwanger Straße															
Bühlertann, Schule															
Bühlertann-Geifertshofen	15 07				17 07				18 07						
Bühlertann, Fa. Wied															
Bühlertann, Siedlung	15 08				17 08				18 08						
Bühlertann, St. Josefs Heim	15 10				17 10				18 10					21 08	
Bühlertann, Fischerplatz	15 13				17 13				18 13					21 10	
Bühlertann, Kottspiel	15 14				17 14				18 14					21 13	
Bühlertann-Weidenmühle														21 14	
Ellwangen, ZOB															
Rosenberg, Sieger-Köder-Zentrum															
Bühlertann, Ellwanger Straße			16 17								19 17			20 17	
Bühlertann, Schule															
Bühlertann, Kirchplatz	15 18		16 18		17 18				18 18		19 18			20 18	
Bühlertann, Haller Strasse															
Bühlertann-Obersontheimer Straße	15 19		16 19		17 19				18 19		19 19			20 19	
Obersontheim, Apotheke	15 22		16 22		17 22				18 22		19 22			20 22	
Obersontheim, Post	15 23		16 23		17 23				18 23		19 23			20 23	
Obersontheim, Gaildorfer Straße															
Obersontheim, Irene-Kärcher-Straße															
OSO-Untersontheim	15 25		16 25		17 25				18 25		19 25			20 25	
OSO-Hausen, Abzweig															
OSO-Ummenhofen	15 26		16 26		17 26				18 26		19 26			20 26	
Vellberg, Abzw. Buch bergauf				16 30		17 23									
Vellberg, Abzw. Buch bergab	15 30		16 30		17 30				18 30		19 30			20 30	
Vellberg, Kreuzäcker	15 32		16 32	16 31	17 32	17 24			18 32		19 32			20 32	
SHA-Dörrenzimmern															
SHA-Sulzdorf, Gartenäcker				16 36		17 29									
SHA-Sulzdorf, Mahläcker	15 37		16 37		17 37				18 37		19 37			20 37	
SHA-Sulzdorf, Dammstraße	15 38		16 38		17 38	17 31			18 38		19 38			20 38	20 31
SHA-Sulzdorf, Kirche				16 38											
SHA-Sulzdorf, Hauptstraße				16 39											
SHA-Sulzdorf, Abzw. Roßhöhe	15 39		16 39	16 40	17 39				18 39						

Gültig ab 10.12.2023
- ohne Gewähr -



Bühlertann - Bühlertann - Obersontheim - Vellberg - Schwäbisch Hall



Friedrich Müller Omnibusunternehmen GmbH, Schmollerstr. 13, 74523 Schwäbisch Hall, ☎ (0791) 94607-20, FMO-SHA@deutschebahn.com
Auskunft: Kreisverkehr Schwäbisch Hall, info@kreisverkehr-sha.de

Am 06.01., Fronleichnam und 01.11. Verkehr wie Sonn- und Feiertag.

Fahrnummer	Sonn- und Feiertag															
	RB14 601	RB14 603	RB14 605	RB14 607	RB14 609	RB14 611	18 611	RB14 613	RB14 615	18 615	RB14 617	18 617	RB14 619	12 621		
Verkehrsbeschränkungen																
Anmerkungen																
Bühlertann, Ellwanger Straße																
Bühlertann, Schule																
Bühlertann-Geifertshofen																
Bühlertann, Fa. Wied					10 07					13 08					15 07	
Bühlertann, Siedlung					10 08					13 09					15 08	
Bühlertann, St. Josefs Heim					10 10					13 10					15 10	
Bühlertann, Fischerplatz					10 13					13 13					15 13	
Bühlertann, Kottspiel					10 14					13 14					15 14	
Bühlertann-Weidenmühle																
Ellwangen, ZOB																
Rosenberg, Sieger-Köder-Zentrum																
Bühlertann, Ellwanger Straße	6 17	7 17	8 17	9 17		11 17		12 17					14 17			
Bühlertann, Schule																
Bühlertann, Kirchplatz	6 18	7 18	8 18	9 18	10 18	11 18		12 18		13 18			14 18		15 18	
Bühlertann, Haller Strasse																
Bühlertann-Obersontheimer Straße	6 19	7 19	8 19	9 19	10 19	11 19		12 19		13 19			14 19		15 19	
Obersontheim, Apotheke	6 22	7 22	8 22	9 22	10 22	11 22		12 22		13 22			14 22		15 22	
Obersontheim, Post	6 23	7 23	8 23	9 23	10 23	11 23		12 23		13 23			14 23		15 23	
Obersontheim, Gaildorfer Straße																
Obersontheim, Irene-Kärcher-Straße																
OSO-Untersontheim	6 25	7 25	8 25	9 25	10 25	11 25		12 25		13 25			14 25		15 25	
OSO-Hausen, Abzweig																
OSO-Ummenhofen	6 26	7 26	8 26	9 26	10 26	11 26		12 26		13 26			14 26		15 26	
Vellberg, Abzw. Buch bergauf																
Vellberg, Abzw. Buch bergab	6 30	7 30	8 30	9 30	10 30	11 30	11 23	12 30		13 30	13 23		14 30		15 30	
Vellberg, Kreuzäcker	6 32	7 32	8 32	9 32	10 32	11 32	11 24	12 32		13 32	13 24		14 32		15 32	
SHA-Dörrenzimmern																
SHA-Sulzdorf, Gartenäcker																
SHA-Sulzdorf, Mahläcker	6 37	7 37	8 37	9 37	10 37	11 37	11 29	12 37		13 37	13 29		14 37		15 37	
SHA-Sulzdorf, Dammstraße	6 38	7 38	8 38	9 38	10 38	11 38	11 31	12 38		13 38	13 31		14 38		15 38	
SHA-Sulzdorf, Kirche																
SHA-Sulzdorf, Hauptstraße																
SHA-Sulzdorf, Abzw. Roßhöhe	6 39	7 39	8 39	9 39	10 39	11 39	11 33	12 39		13 39	13 33		14 39	14 33	15 39	
SHA-Sulzdorf, Brückäckerstr.	6 40	7 40	8 40	9 40	10 40	11 40		12 40		13 40			14 40		15 40	
SHA-Matheshörlebach																
SHA-Tüngental, Hirtenwiesen																
SHA-Altenhausen																
SHA-Hessental, Molkerei	6 45	7 45	8 45	9 45	10 45	11 45	11 45	12 45		13 45	13 45		14 45	14 45	15 45	
SHA-Hessental, Am Kreuzstein																
SHA-Hessental, Sulzdorfer Straße	6 46	7 46	8 46	9 46	10 46	11 46		12 46		13 46			14 46		15 46	
SHA-Hessental, Gartentreff	6 47	7 47	8 47	9 47	10 47	11 47		12 47		13 47			14 47		15 47	
SHA-Hessental, Bhf	6 53	7 53	8 53	9 53	10 53	11 53		12 53		13 53			14 53		15 53	
SHA-Hessental, Fassfabrik	6 54	7 54	8 54	9 54	10 54	11 54		12 54		13 54			14 54		15 54	
SHA-Steinbach, Mitte																
Schwäbisch Hall, Stadtwerke																
Schwäbisch Hall, Bahnhof																
Schwäbisch Hall, Freibad							11 49				13 49		14 49		15 49	
Schwäbisch Hall-Schenkensee																
Schwäbisch Hall-BSH Ellwanger Str.							11 50				13 50		14 50		15 50	
Schwäbisch Hall-Holzmarkt							11 53				13 53		14 53		15 53	
Schwäbisch Hall-Diakonie-KrHs																
Schwäbisch Hall, ZOB							11 58				13 58		14 58		15 58	
Schwäbisch Hall-Schulzentrum West																
Schwäbisch Hall, BSZ																

Fahrnummer	Sonn- und Feiertag									
	RB14 621	RB14 623	18 623	RB14 625	12 627	RB14 627	12 629	RB14 629	RB14 631	RB14 633
Verkehrsbeschränkungen										
Anmerkungen										
Bühlertann, Ellwanger Straße										
Bühlertann, Schule										
Bühlertann-Geifertshofen										
Bühlertann, Fa. Wied			17 07		18 07				21 07	
Bühlertann, Siedlung			17 08		18 08				21 08	
Bühlertann, St. Josefs Heim			17 10		18 10				21 10	
Bühlertann, Fischerplatz			17 13		18 13				21 13	
Bühlertann, Kottspiel			17 14		18 14				21 14	
Bühlertann-Weidenmühle										
Ellwangen, ZOB										
Rosenberg, Sieger-Köder-Zentrum										
Bühlertann, Ellwanger Straße	16 17					19 17		20 17		22 17
Bühlertann, Schule										
Bühlertann, Kirchplatz	16 18	17 18		18 18		19 18		20 18	21 18	22 18
Bühlertann, Haller Strasse										
Bühlertann-Obersontheimer Straße	16 19	17 19		18 19		19 19		20 19	21 19	22 19
Obersontheim, Apotheke	16 22	17 22		18 22		19 22		20 22	21 22	22 22
Obersontheim, Post	16 23	17 23		18 23		19 23		20 23	21 23	22 23
Obersontheim, Gaildorfer Straße										
Obersontheim, Irene-Kärcher-Straße										
OSO-Untersontheim	16 25	17 25		18 25		19 25		20 25	21 25	22 25
OSO-Hausen, Abzweig										
OSO-Ummenhofen	16 26	17 26		18 26		19 26		20 26	21 26	22 26
Vellberg, Abzw. Buch bergauf			17 23							
Vellberg, Abzw. Buch bergab	16 30	17 30		18 30		19 30		20 30	21 30	22 30
Vellberg, Kreuzäcker	16 32	17 32	17 24	18 32		19 32		20 32	21 32	22 32
SHA-Dörrenzimmern										
SHA-Sulzdorf, Gartenäcker										
SHA-Sulzdorf, Mahläcker	16 37	17 37	17 29	18 37	18 33	19 37		20 37	21 37	22 37
SHA-Sulzdorf, Dammstraße	16 38	17 38	17 31	18 38	18 34	19 38		20 38	21 38	22 38
SHA-Sulzdorf, Kirche										
SHA-Sulzdorf, Hauptstraße			17 33		18 36					
SHA-Sulzdorf, Abzw. Roßhöhe	16 39	17 39		18 39	18 38	19 39		20 39	21 39	22 39
SHA-Sulzdorf, Brückäckerstr.	16 40	17 40		18 40	18 40	19 40		20 40	21 40	22 40
SHA-Matheshörlebach										
SHA-Tüngental, Hirtenwiesen										
SHA-Altenhausen										
SHA-Hessental, Molkerei	16 45	17 45	17 45	18 45	18 45	19 45	19 45	20 45	21 45	22 45
SHA-Hessental, Am Kreuzstein										
SHA-Hessental, Sulzdorfer Straße	16 46	17 46		18 46		19 46		20 46	21 46	22 46
SHA-Hessental, Gartentreff	16 47	17 47		18 47		19 47		20 47	21 47	22 47
SHA-Hessental, Bhf	16 53	17 53		18 53		19 53		20 53	21 53	22 53
SHA-Hessental, Fassfabrik	16 54	17 54		18 54		19 54		20 54	21 54	22 54
SHA-Steinbach, Mitte										
Schwäbisch Hall, Stadtwerke										
Schwäbisch Hall, Bahnhof										
Schwäbisch Hall, Freibad			17 49		18 49		19 49			
Schwäbisch Hall-Schenkensee										
Schwäbisch Hall-BSH Ellwanger Str.			17 51		18 50		19 50			
Schwäbisch Hall-Holzmarkt			17 53		18 53		19 53			
Schwäbisch Hall-Diakonie-KrHs										
Schwäbisch Hall, ZOB			17 58		18 58		19 58			
Schwäbisch Hall-Schulzentrum West										
Schwäbisch Hall, BSZ										

x4 nicht am 24. und 31.12.

GHT2 Bus beginnt in Geifertshofen als Linie 12