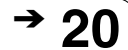


Gültig ab: 15.12.2024

- ohne Gewähr -



Schwäbisch Hall - Mainhardt - Wüstenrot



Friedrich Müller Omnibusunternehmen GmbH, Schmollerstr. 13, 74523 Schwäbisch Hall, ☎ (0791) 49399-658, dbregiobusbw@deutschebahn.com
 Auskunft: Kreisverkehr Schwäbisch Hall, info@kreisverkehr-sha.de

Fahrtnummer	Montag - Freitag																	
	003	007	209	635 704	111	815	813	315	115	017	119	319	023	031	041	341	343	141
Verkehrsbeschränkungen	S	F	S	S	S	S	S	S	F	S	S	S					S	S
Anmerkungen	ⓘ								☒	☒	☒	☒						
Schwäbisch Hall-BSH Ellwanger Str.																		
Schwäbisch Hall-BSH Crailsheimer Str.																		
Schwäbisch Hall, ZOB Hp.7	6 02	6 17		6 38					7 11				8 33	10 02	11 32			
Schwäbisch Hall-Schulzentrum West																		
Schwäbisch Hall, Waldorfschule																		
SHA-Heimbach, B 14	6 06	6 21		6 43					7 16				8 38	10 07	11 37			
Schw. Hall, Abzw. Waldfriedhof	6 07	6 22		6 45					7 18				8 39	10 09	11 38			
Michelhof, Kerz B 14	6 08	6 23		6 46					7 19				8 40	10 10	11 39			
Michelhof, Gasthaus Adler	6 09	6 24		6 48					7 20				8 41	10 11	11 40			
Michelhof, Abzw. Gnädental	6 10	6 25		6 49					7 21				8 42	10 12	11 41			
Michelhof, Abzw. Neunkirchen	6 13	6 28		6 52					7 24				8 44	10 15	11 44			
Mainhardt-Bubenorbis	6 16	6 31		6 55			7 21	7 23	7 27	7 50	8 04		8 47	10 18	11 46			11 47
Mainhardt-Maibach				6 58					7 26				8 50					
Mainhardt-Ziegelbronn				7 03					7 27				8 51					11 51
Mainhardt-Lachweiler				7 05					7 27				8 13					11 52
Mainhardt-Geißelhardt				7 08					7 28				8 17					11 54
Mainhardt-Geißelhardt, Halle				7 10														11 55
Mht.-Geißelhardt, Abzw.Gailsbach				7 11														11 56
Mainhardt-Dürrnast				7 13							8 02							
Mainhardt-Neuwirtshaus				7 17					7 31		8 08							11 58
Mht.-Geißelhardt, Abzw.Streithag				7 19														12 00
Mainhardt-Gailsbach				7 22					7 36		8 22							12 05
Mainhardt-Mittelmühle				7 24					7 38		8 25							12 07
Mainhardt-Vordermühle				7 24					7 38		8 25							12 07
Mainhardt-Aschenhütte	6 18	6 33						7 23	7 28		8 05		8 48	10 20	11 47			12 07
Mainhardt-Abzw. Stock								7 24	7 28		8 06			10 20				
Mainhardt-Hütten, Abzw. Bäumlesfeld								7 25	7 29		8 07			10 21				
Mainhardt-Hütten, Ortsmitte									7 31		8 10			10 23				
Mainhardt-Hütten, Friedhof							7 26		7 32		8 11			10 24				
Mainhardt-Hütten, Siedlung							7 27		7 33		8 08			10 25				
1Mht-Hütten, Hofwiesenstr.								7 27	7 33		8 12							
Mainhardt-Stock	6 19	6 34							7 35				8 49	10 27	11 48			
Mainhardt-Württemberger Hof									7 29		8 14							
Mainhardt-Mönchsberg									7 31		8 15							
Mainhardt, Turmuhrenmuseum	6 22	6 37							7 37				8 52	10 30	11 51			
Mainhardt, Wendeplatte Hp.4	○				7 28				7 43		8 30							12 10
Mainhardt, Wendeplatte Hp.5 an	○	6 24	6 39	7 20	7 33			7 38	7 39		8 21		8 53	10 31	11 52			
Mainhardt, Wendeplatte Hp.5 ab	○	6 24		7 20		7 33			8 01							11 58	12 05	
Mainhardt, B 14		6 25		7 21					8 02							11 59	12 06	
Mainhardt, Maßstabfabrik		6 27		7 22					8 03							12 00	12 07	
Mainh.-Hohenstraßen, Grüner Baum		6 28		7 24					8 05							12 02	12 09	
Mainh.-Hohenstraßen, Ortsmitte		6 29		7 25					8 06							12 03	12 10	
Mht-Ammertweiler, Ochsen		6 31		7 27					8 09							12 05	12 12	
Wüs.-Finsterrot, Waldhorn	5 56			7 30				7 39	8 11							12 07	12 14	
Wüs.-Finsterrot, Siedlung	5 57			7 31					8 13							12 07	12 15	
Wüstenrot-Weihenbronn, Trefz	5 59																	12 17
Wüs.-Neuhütten, Friedhof	6 01																	12 19
Wüs.-Neuhütten, Post	6 02																	12 20
☒ 43 in Ri Bretzfeld	ab	6 04																12 20
Wüs.-Neuhütten, Schoch																		
Wüs.-Neuhütten, Vogelheide																		
Wüs.-Neuhütten, Grundschule																		
Wüs.-Neuhütten, Kindergarten																		
Wüs.-Blindenmannshäusle																		☒
Wüs.-Kreuzle																		
Wüs.-Maiefels, Abzw. Maiefels																		
Wüstenrot-Berg																		
Wüstenrot-Oberheimbach																		
Wüs.-Neuhütten, Post	6 02																	
Wüs.-Neuhütten, Friedhof	6 03																	
Wüstenrot-Weihenbronn, Trefz	6 04																	
Wüs.-Weihenbronn, Abzw. B 39	6 05			7 32			7 42		8 14							12 09		
Wüstenrot, Freibad									8 15							12 10		
Wüs.-Stollenhof, Abzw. Wüstenrot	6 08			7 36														
Wüstenrot, Löwensteiner Straße	6 10								8 15							12 10		
Wüstenrot, Schule	6 11			7 38			7 44									12 11		
☒ 635 in Ri Willsbach	ab	☐		7 39					8 22							12 27		
Wüstenrot, Fa. Zügel	○								8 17							12 13	12 41	

- S an Schultagen
- F in den Ferien und an schulfreien Tagen
- ☐ Anschluß nach Willsbach Linie 635 an der Hst. Abzw. Wüstenrot
- ☒ durchgehender Bus nach Willsbach, ab Wüstenrot als Linie 635
- ☒ nach Schwäbisch Hall Anschluß in Mainhardt
- ☒ Kleinbus; nur begrenzte Platzzahl
- ☒ Bus hält nur bei Bedarf zum Aussteigen
- ☒ fährt Haltestellen in anderer Reihenfolge an

An Fronleichnam, 6.01., 3.10. und 1.11. Verkehr wie Sonn- und Feiertag, am 24.12. und 31.12. wie Samstag.
 Weitere Fahrmöglichkeiten von Schwäbisch Hall nach Mainhardt am Abend und am Wochenende siehe RufBus-Linie R20.
 Gesamtfahrplan Linie 635 mit allen Zwischenhalten im Internet unter www.h3nv.de.

Gültig ab: 15.12.2024

- ohne Gewähr -



Schwäbisch Hall - Mainhardt - Wüstenrot



Friedrich Müller Omnibusunternehmen GmbH, Schmollerstr. 13, 74523 Schwäbisch Hall, ☎ (0791) 49399-658, dbregiobusbw@deutschebahn.com
 Auskunft: Kreisverkehr Schwäbisch Hall, info@kreisverkehr-sha.de

Fahrtnummer	Montag - Freitag																		
	047	247	147	349	851	051	251	151	853	751	353	055	063	363	863	069	269	369	
Verkehrsbeschränkungen	S	F	S		S84	S	F		S120	F	S		S	S120	S40	S	F	S	
Anmerkungen																			
Schwäbisch Hall-BSH Ellwanger Str.																			
Schwäbisch Hall-BSH Crailsheimer Str.																			
Schwäbisch Hall, ZOB Hp.7	12 23	12 31					13 13	13 18				14 02	15 17				15 38	15 38	
Schwäbisch Hall-Schulzentrum West					13 02	13 20									15 30		15 47	15 47	
Schwäbisch Hall, Waldorfschule	12 31																		
SHA-Heimbach, B 14	12 34	12 36					13 23					14 07	15 22				15 50	15 50	
Schw. Hall, Abzw. Waldfriedhof	12 35	12 37					13 25	13 25				14 09	15 24				15 53	15 53	
Michelhof, Kerz B 14	12 36	12 38					13 26	13 26				14 10	15 25				15 55	15 55	
Michelhof, Gasthaus Adler	12 37	12 39			13 08	13 27	13 27					14 11	15 26				15 57	15 57	
Michelhof, Abzw. Gnadental	12 38	12 40					13 28	13 28				14 12	15 27						
Michelhof, Abzw. Neunkirchen	12 41	12 43					13 31	13 31				14 15	15 30						
Mainhardt-Bubenorbis	12 44	12 46	12 46		13 15	13 34	13 34	13 34	13 34			14 18	15 33		15 42	16 03	16 03		
Mainhardt-Maibach			12 47						13 36										
Mainhardt-Ziegelbronn			12 49						13 37										
Mainhardt-Lachweiler			12 51						13 39										
Mainhardt-Geißelhardt			12 53						13 41										
Mainhardt-Geißelhardt, Halle			12 54						13 41										
Mht.-Geißelhardt, Abzw. Gailsbach			12 55						13 43										
Mainhardt-Dürrnast																			
Mainhardt-Neuwirtshaus			12 57						13 46										
Mht.-Geißelhardt, Abzw. Streithag			12 58						13 47										
Mainhardt-Gailsbach			13 00						13 50										
Mainhardt-Mittelmühle			13 02						13 52										
Mainhardt-Vordermühle			13 02						13 52										
Mainhardt-Aschenhütte	12 45	12 47			13 08	13 36	13 36					14 19	15 35		16 04	16 04	16 04	16 04	
Mainhardt-Abzw. Stock	12 45	12 47				13 36	13 36					14 19							
Mainhardt-Hütten, Abzw. Bäumlesfeld	12 46	12 48				13 37	13 37					14 20							
Mainhardt-Hütten, Ortsmitte	12 47	12 49				13 39	13 39					14 21							
Mainhardt-Hütten, Friedhof	12 48	12 50				13 40	13 40					14 22							
Mainhardt-Hütten, Siedlung	12 49	12 51				13 41	13 41					14 24							
1Mht-Hütten, Hofwiesenstr.																			
Mainhardt-Stock	12 51	12 53			13 08	13 43	13 43					14 26	15 36		16 13	16 13	16 13	16 13	
Mainhardt-Württemberger Hof																			
Mainhardt-Mönchsberg									13 48										
Mainhardt, Turmhühenmuseum	12 54	12 56			13 08	13 46	13 46					14 28	15 38		16 15	16 15	16 15	16 15	
Mainhardt, Wendeplatte Hp.4			13 05						13 55										
Mainhardt, Wendeplatte Hp.5 an	13 05	12 58			13 24	13 48	13 48		13 54			14 30	15 40	15 45	15 50	16 16	16 17	16 17	
Mainhardt, Wendeplatte Hp.5 ab	13 05	12 58	13 05			13 48	13 48					14 30		15 45		16 17	16 17	16 19	
Mainhardt, B 14	13 06	12 59				13 55					13 55	13 55		15 46				16 20	
Mainhardt, Maßstabfabrik	13 07	13 00				13 56					13 56	13 56		15 47				16 21	
Mainh.-Hohenstraßen, Grüner Baum	13 08	13 01	13 07			13 57					13 57	13 59		15 49				16 23	
Mainh.-Hohenstraßen, Ortsmitte	13 09	13 02	13 09			13 58					13 59	14 00		15 50				16 24	
Mht-Ammertsweller, Ochsen	13 10	13 03	13 11			13 59					14 01	14 02		15 53				16 26	
Wüs.-Finsterrot, Waldhorn	13 13	13 05	13 14			14 01					14 03	14 04		15 56				16 28	
Wüs.-Finsterrot, Siedlung	13 14	13 06	13 15			14 03					14 04	14 05		15 57				16 29	
Wüstenrot-Weihenbronn, Trefz			13 16			14 04					14 06	14 06		15 59				16 31	
Wüs.-Neuhütten, Friedhof			13 17			14 06					14 07	14 07		16 02				16 31	
Wüs.-Neuhütten, Post			13 19			14 08					14 08	14 08		16 03				16 31	
☞ 43 in Ri Bretzfeld ab						14 11					14 11	14 11		16 29					
Wüs.-Neuhütten, Schoch			13 20																
Wüs.-Neuhütten, Vogelheide			13 21																
Wüs.-Neuhütten, Grundschule			13 22																
Wüs.-Neuhütten, Kindergarten			13 23											16 06					
Wüs.-Blindenmannshäusle			13 25											16 06					
Wüs.-Kreuzle			13 25											16 06					
Wüs.-Maienfels, Abzw. Maienfels			13 26											16 06					
Wüstenrot-Berg			13 27											16 06					
Wüstenrot-Oberheimbach			13 29											16 06					
Wüs.-Neuhütten, Post			13 29			14 10					14 10	14 13		16 15					
Wüs.-Neuhütten, Friedhof						14 11					14 11	14 11		16 16					
Wüstenrot-Weihenbronn, Trefz						14 12					14 12	14 13		16 18					
Wüs.-Weihenbronn, Abzw. B 39	13 17	13 13				14 13					14 13	14 14		16 18					
Wüstenrot, Freibad		13 14				14 15					14 15	14 15		16 20					
Wüs.-Stollenhof, Abzw. Wüstenrot	13 21																		
Wüstenrot, Löwensteiner Straße	13 23	13 14				14 15					14 15	14 15		16 20					
Wüstenrot, Schule	13 24	13 15									14 16	14 16		16 21				16 40	
☞ 635 in Ri Willsbach ab			13 23			14 20					14 20								
Wüstenrot, Fa. Zügel	13 26	13 16				14 17					14 17								

S an Schultagen S120 Mo Di Mi Do an Schultagen ☞ Bus hält nur bei Bedarf zum
 S40 Di Do an Schultagen in den Ferien und an Aussteigen
 S84 Mo Mi Fr an Schultagen schulfreien Tagen

An Fronleichnam, 6.01., 3.10. und 1.11. Verkehr wie Sonn- und Feiertag, am 24.12. und 31.12. wie Samstag.
 Weitere Fahrmöglichkeiten von Schwäbisch Hall nach Mainhardt am Abend und am Wochenende siehe RufBus-Linie R20.
 Gesamtfahrplan Linie 635 mit allen Zwischenhalten im Internet unter www.h3nv.de.

Gültig ab: 15.12.2024

- ohne Gewähr -



Schwäbisch Hall - Mainhardt - Wüstenrot



Friedrich Müller Omnibusunternehmen GmbH, Schmollerstr. 13, 74523 Schwäbisch Hall, ☎ (0791) 49399-658, dbregiobusbw@deutschebahn.com
 Auskunfts: Kreisverkehr Schwäbisch Hall, info@kreisverkehr-sha.de

Fahrtnummer	Montag - Freitag									Samstag						Sonn- und Feiertag			
	073	173	077	081	181	083	183	087	187	095	401	419	433	445	447	453	469	635	671
Verkehrsbeschränkungen																			
Anmerkungen						9	9	9	9		9							9	9
Schwäbisch Hall-BSH Ellwanger Str.																			
Schwäbisch Hall-BSH Crailsheimer Str.																			
Schwäbisch Hall, ZOB Hp.7	16 17		16 47	17 17		17 46		18 17	19 17			8 02	10 17	12 17		13 47	16 17	10 31	16 31
Schwäbisch Hall-Schulzentrum West																			
Schwäbisch Hall, Waldorfschule																			
SHA-Heimbach, B 14	16 22		16 53	17 19		17 51		18 22	19 22			8 07	10 22	12 22		13 52	16 22	10 35	16 35
Schw. Hall, Abzw. Waldfriedhof	16 24		16 54	17 21		17 53		18 24	19 23			8 08	10 23	12 23		13 53	16 23	10 37	16 37
Michelhof, Kerz B 14	16 25		16 55	17 23		17 54		18 25	19 24			8 09	10 24	12 24		13 54	16 24	10 38	16 38
Michelhof, Gasthaus Adler	16 26		16 57	17 26		17 55		18 26	19 26			8 10	10 25	12 25		13 55	16 25	10 39	16 39
Michelhof, Abzw. Gnadental	16 27		16 58	17 28		17 56		18 27	19 27			8 11	10 26	12 26		13 56	16 26	10 40	16 40
Michelhof, Abzw. Neunkirchen	16 29		17 01	17 31		17 59		18 30	19 30			8 14	10 28	12 28		13 58	16 28	10 43	16 43
Mainhardt-Bubenorbis	16 32	16 34	17 04	17 34	17 34	18 02	18 02	18 33	18 34	19 33	6 28	8 17	10 31	12 31		14 01	16 31	10 46	16 46
Mainhardt-Maibach																			
Mainhardt-Ziegelbronn		16 37				17 37		18 15	18 37		6 31								
Mainhardt-Lachweiler		16 39				17 39		18 17	18 39		6 33								
Mainhardt-Geißelhardt		16 40				17 40		18 18	18 40		6 35								
Mainhardt-Geißelhardt, Halle		16 41				17 41		18 19	18 40		6 36								
Mht.-Geißelhardt, Abzw. Gailsbach		16 41				17 41		18 20	18 41		6 37								
Mainhardt-Dürrnast																			
Mainhardt-Neuwirtshaus		16 44				17 44		18 22	18 42										
Mht.-Geißelhardt, Abzw. Streithag		16 46				17 46													
Mainhardt-Gailsbach		16 49				17 49			18 46		6 39								
Mainhardt-Mittelmühle		16 51				17 51			18 49		6 41								
Mainhardt-Vordermühle		16 51				17 51			18 49		6 41								
Mainhardt-Aschenhütte	16 34		17 06	17 36		18 04		18 35	19 35			8 19	10 33	12 33		14 03	16 33	10 48	16 48
Mainhardt-Abzw. Stock	16 35		17 06	17 36		18 05		18 35	19 35			8 20	10 33	12 33		14 03	16 33	10 48	16 48
Mainhardt-Hütten, Abzw. Bäumlesfeld	16 36		17 07	17 37		18 05		18 36	19 36			8 21	10 34	12 34		14 04	16 34	10 49	16 49
Mainhardt-Hütten, Ortsmitte	16 37		17 09	17 39		18 07		18 38	19 38			8 22	10 35	12 35		14 05	16 35	10 50	16 50
Mainhardt-Hütten, Friedhof	16 38		17 10	17 40		18 08		18 39	19 37			8 23	10 36	12 36		14 06	16 36	10 51	16 51
Mainhardt-Hütten, Siedlung	16 39		17 11	17 41		18 09		18 40	19 38			8 24	10 37	12 37		14 07	16 37	10 52	16 52
1Mht.-Hütten, Hofwiesenstr.																			
Mainhardt-Stock	16 41		17 14	17 44		18 05		18 42	19 39			8 26	10 39	12 39		14 09	16 39	10 54	16 54
Mainhardt-Württemberger Hof																			
Mainhardt-Mönchsberg																			
Mainhardt, Turmhühenmuseum	16 43		17 15	17 45		18 07		18 44	19 41			8 28	10 43	12 43		14 13	16 43	10 55	16 55
Mainhardt, Wendeplatte Hp.4	16 43	16 54			17 54														
Mainhardt, Wendeplatte Hp.5	an	16 45	17 17	17 47		18 08		18 46	18 52	19 42	6 44	8 30	10 44	12 44		14 14	16 44	10 56	16 56
Mainhardt, Wendeplatte Hp.5	ab	16 45	17 17	17 47		18 08		18 46	18 52	19 42	6 44	8 30	10 44	12 44		14 14	16 44	10 56	16 56
Mainhardt, B 14	16 46		17 18	17 48		18 09		18 53	19 43		6 45	8 31	10 45	12 45		14 15	16 45	10 57	16 57
Mainhardt, Maßstabfabrik	16 47		17 19	17 49		18 10		18 54	19 44		6 46	8 32	10 46	12 46		14 16	16 46	10 58	16 58
Mainh.-Hohenstraßen, Grüner Baum	16 48		17 21	17 51		18 11		18 55	19 45		6 47	8 33	10 47	12 47		14 17	16 47	10 59	16 59
Mainh.-Hohenstraßen, Ortsmitte	16 49		17 22	17 52		18 12		18 57	19 46		6 48	8 34	10 48	12 48		14 18	16 48	11 00	17 00
Mht.-Ammertweiler, Ochsen	16 51		17 24	17 54		18 14		18 58	19 48		6 50	8 36	10 50	12 50		14 20	16 50	11 02	17 02
Wüs.-Finsterrot, Waldhorn	16 54		17 26	17 56		18 16		19 00	19 50		6 53	8 39	10 53	12 53		14 23	16 53	11 04	17 04
Wüs.-Finsterrot, Siedlung	16 55		17 27	17 57		18 17		19 02	19 52		6 54	8 40	10 54	12 54		14 24	16 54	11 05	17 05
Wüstenrot-Weihenbronn, Trefz																			
Wüs.-Neuhütten, Friedhof																			
Wüs.-Neuhütten, Post																			
635 in Ri Bretzfeld	ab																		
Wüs.-Neuhütten, Schoch																			
Wüs.-Neuhütten, Vogelheide																			
Wüs.-Neuhütten, Grundschule																			
Wüs.-Neuhütten, Kindergarten																			
Wüs.-Blindenmannshäusle																			
Wüs.-Kreuzle																			
Wüs.-Maienfels, Abzw. Maienfels																			
Wüstenrot-Berg																			
Wüstenrot-Oberheimbach																			
Wüs.-Neuhütten, Post													10 59	13 05		13 06	16 50	11 00	17 00
Wüs.-Neuhütten, Friedhof													11 00	13 06		13 06	16 50	11 00	17 00
Wüstenrot-Weihenbronn, Trefz													11 02	13 08		13 08	16 50	11 02	17 02
Wüs.-Weihenbronn, Abzw. B 39	16 57		17 28	17 58		18 19		19 04	19 54		6 56	8 42	11 02	13 08		17 02	16 52	11 12	17 12
Wüstenrot, Freibad	16 59		17 29	17 59		18 21		19 05	19 55		6 57	8 44	11 04	13 10		17 04	16 54	11 14	17 14
Wüs.-Stollenhof, Abzw. Wüstenrot																			
Wüstenrot, Löwensteiner Straße	16 59		17 30	18 00		18 21		19 06	19 56		6 58	8 44	11 04	13 10		17 04	16 54	11 14	17 14
Wüstenrot, Schule	17 00		17 33	18 03		18 23		19 06	19 56			8 45	11 05	13 11		17 05	16 55	11 15	17 15
635 in Ri Willsbach	ab	17 21	17 51	18 21		18 23		19 24	19 54		7 00	8 49	11 23	13 22		17 32	17 06	11 17	17 21
Wüstenrot, Fa. Zügel	17 21		17 34	18 04		18 23		19 08	19 58		7 00	8 47	11 06	13 12		17 06	16 56	11 16	17 16

9 durchgehender Bus nach Willsbach, ab Wüstenrot als Linie 635 9 Kleinbus, nur begrenzte Platzzahl 9 Bus hält nur bei Bedarf zum Aussteigen 9 fährt Haltestellen in anderer Reihenfolge an

An Fronleichnam, 6.01., 3.10. und 1.11. Verkehr wie Sonn- und Feiertag, am 24.12. und 31.12. wie Samstag.
 Weitere Fahrmöglichkeiten von Schwäbisch Hall nach Mainhardt am Abend und am Wochenende siehe RufBus-Linie R20.
 Gesamtfahrplan Linie 635 mit allen Zwischenhalten im Internet unter www.h3nv.de.

Gültig ab: 15.12.2024

- ohne Gewähr -



Wüstenrot - Mainhardt - Schwäbisch Hall



Friedrich Müller Omnibusunternehmen GmbH, Schmollerstr. 13, 74523 Schwäbisch Hall, ☎ (0791) 49399-658, dbregiobusbw@deutschebahn.com
Auskunft: Kreisverkehr Schwäbisch Hall, info@kreisverkehr-sha.de

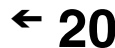
Fahrtnummer	Montag - Freitag																			
	002	106	108	008	010	012	314	316	014	218	018	322	324	024	330	030	032	038	040	140
Verkehrsbeschränkungen	S	F	S	S	S	S	S	S	F	S	S	S	S	S	S	S	S	S	S	S
Anmerkungen	☒		☒					☒	☒				☒							
Wüstenrot, Fa. Zügel				6 15			6 58		7 23				8 08							
☒ 635 aus Ri Willsbach an												7 55			9 34					
Wüstenrot, Schule				6 16			7 00		7 24			8 00	8 09		9 35					
Wüstenrot, Freibad				6 17					7 25				8 10		9 36					
Wüstenrot-Spatzenhof							7 02					8 02								
Wüs.-Stollenhof, Abzw. Wüstenrot							7 03					8 03								
Wüstenrot-Außerer Stollenhof							7 04					8 04								
Wüstenrot-Innerer Stollenhof							7 05					8 05								
Wüstenrot-Weihenbronn, Ort							7 06													
Wüs.-Weihenbronn, Abzw. B 39				6 19			7 07		7 26			8 11		9 37						
Wüstenrot-Weihenbronn, Trefz									7 26			8 12		9 38						
Wüs.-Neuhütten, Friedhof									7 28			8 13		9 39						
Wüs.-Neuhütten, Post									7 29			8 14		9 40						
☒ 43 aus Ri Bretzfeld an									7 17			8 09								
Wüs.-Neuhütten, Post									7 13			8 14		9 41						
Wüs.-Neuhütten, Friedhof									7 14			8 15		9 42						
Wüstenrot-Weihenbronn, Trefz									7 16			8 17		9 44						
Wüs.-Finsterrot, Siedlung				6 21			7 08	7 18	7 33			8 13	8 18	9 46						
Wüs.-Finsterrot, Waldhorn				6 22			7 10	7 20	7 34			8 14	8 19	9 47						
Mainhardt-Ammerstweiler, Oberweiler					6 39		7 12	7 22				8 17	8 21							
Mht-Ammerstweiler, Ochsen	5 40			6 25					7 37					9 50						
Mainh.-Hohenstraßen, Ortsmitte	5 42			6 27	6 42		7 14	7 24	7 39			8 20	8 24	9 52						
Mainh.-Hohenstraßen, Grüner Baum	5 43			6 28	6 43		7 15	7 25	7 40			8 21	8 25	9 53						
Mainhardt, Maßstabfabrik	5 45			6 29	6 44		7 17	7 27	7 41			8 23	8 27	9 55						
Mainhardt, Turmuhrenmuseum	5 45			6 30			7 18	7 28	7 42			8 24	8 28	9 56						
Mainhardt, Wendeplatte Hp.2	5 47			6 32	6 48	6 55	7 20	7 30	7 33	7 45		7 55	8 25	8 29	8 30	9 57	10 00	10 35	11 53	12 10
Mainhardt, Wendeplatte Hp.4	5 48			6 33	6 49	6 57		7 34	7 47		7 56		8 31			10 01	10 36	11 54	12 14	12 16
Mainhardt, Industrie																				
Mainhardt-Mönchsberg																				
Mainhardt-Württemberger Hof																				
Mainhardt-Stock	5 50			6 35	6 51	6 59		7 36	7 49		7 57		8 33			10 02	10 38	11 56		12 12
Mainhardt-Hütten, Abzw. Bäumesfeld	5 51			6 37		7 00			7 50		7 58					10 04		11 57		12 12
Mainhardt-Hütten, Ortsmitte	5 52			6 39		7 01			7 51		7 59					10 05		11 58	12 17	
Mainhardt-Hütten, Friedhof	5 53			6 40		7 02			7 52		8 00					10 06		11 59	12 18	
Mainhardt-Hütten, Siedlung	5 54			6 43		7 03			7 54		8 02					10 07		12 00	12 19	
Mainhardt-Hütten, Hofwiesenstr.																				
Mainhardt-Abzw. Stock	5 56			6 45		7 05			7 56		8 04					10 09		12 02	12 21	
Mainhardt-Vordermühle																				12 12
Mainhardt-Mittelmühle																				12 12
Mainhardt-Gailsbach		6 28	6 32																	12 15
Mainhardt-Dürnmast																				12 19
Mht.-Geißelhardt, Abzw. Streithag	6 30		6 34																	12 21
Mainhardt-Neuwirtshaus	6 32		6 37																	12 24
Abzw. Mainhardt-Steinbrück	6 33		6 38																	12 25
Mht.-Geißelhardt, Abzw. Streithag	6 34		6 39																	12 26
Mht.-Geißelhardt, Abzw. Gailsbach	6 35		6 40																	12 27
Mainhardt-Geißelhardt, Halle	6 36		6 41																	12 28
Mainhardt-Geißelhardt	6 36		6 41																	12 29
Mainhardt-Lachweiler	6 38		6 43																	12 32
Mainhardt-Ziegelbronn	6 40		6 45																	12 34
Mainhardt-Maibach	6 43																			12 37
Mainhardt-Obermaibach	6 44																			12 38
Mainhardt-Bubenorbis	6 00	6 50	6 50	6 50		7 08		7 39	7 59		8 08		8 36		10 13	10 41	12 06	12 24	12 38	12 40
Michelfeld, Abzw. Neunkirchen	6 03	6 53		6 53		7 12		7 43	8 01		8 10		8 38		10 16	10 43	12 09	12 26		
Michelfeld, Abzw. Gnadental	6 05	6 56		6 55		7 13		7 44	8 02		8 13		8 40		10 18	10 45	12 11	12 28		
Michelfeld, Abzw. Bibersfeld	6 06	☒		6 56		☒		7 45	8 04		8 14		8 42		10 19	10 47	12 12	12 30		
Michelfeld, Kerz B 14	6 07			6 57		☒		7 46	8 05		8 15		8 43		10 20	10 48	12 13	12 31		
Schw. Hall, Abzw. Waldfriedhof	6 08			6 58		☒		7 48	8 06		8 16		8 45		10 21	10 50	12 14	12 33		
SHA-Heimbach, B 14	6 09			6 59		☒		7 49	8 07		8 17		8 46		10 22	10 51	12 15	12 34		
Schwäbisch Hall, Waldorfschule									7 50											
Schwäbisch Hall, Neue Reifensteige					7 07															
Schwäbisch Hall-Schulzentrum West		7 02				7 21														
Schwäbisch Hall, Scharfes Eck	☒			☒				☒	☒		☒		☒		☒	☒	☒	☒	☒	
Schwäbisch Hall-Diakonie-KrHs																				
Schwäbisch Hall, ZOB Hp.7	6 16																			
Schwäbisch Hall, ZOB Hp.9				7 07				7 58	8 14		8 24		8 52		10 28	10 57	12 21	12 40		
Schwäbisch Hall-BSH Crailsheimer Str.								8 03	8 20											
Schwäbisch Hall-BSH Ellwanger Str.																				

S an Schultagen ☒ Anschluss von Neuhütten, Post ☒ Bus hält nur bei Bedarf zum Aussteigen
 F in den Ferien und an schulfreien Tagen ☒ Uhr: Umstieg Weihenbronn B 39
 ☒ Anschluß zur Bausparkasse ☒ Anschluss aus Geißelhardt, siehe Gegenrichtung

An Fronleichnam, 6.01., 3.10. und 1.11. Verkehr wie Sonn- und Feiertag, am 24.12. und 31.12. wie Samstag.
 Weitere Fahrmöglichkeiten von Mainhardt nach Schwäbisch Hall am Abend und am Wochenende siehe RufBus-Linie R20.
 Gesamtfahrplan Linie 635 mit allen Zwischenhalten im Internet unter www.h3nv.de.



Wüstenrot - Mainhardt - Schwäbisch Hall



Friedrich Müller Omnibusunternehmen GmbH, Schmollerstr. 13, 74523 Schwäbisch Hall, ☎ (0791) 49399-658, dbregiobusbw@deutschebahn.com
Auskunft: Kreisverkehr Schwäbisch Hall, info@kreisverkehr-sha.de

Fahrtnummer	Montag - Freitag																						
	635 119	344	348	148	050	252	854	152	054	058		635 229	166	868	070	176	076	384		090		392	
Verkehrsbeschränkungen	S	S	S			F	S	S				S	S	S	S			S					
Anmerkungen																							
Wüstenrot, Fa. Zügel	12 10				12 56				13 43	14 34							16 36					19 08	
635 aus Rt Willsbach an	12 00				9				9	14 35		15 30					16 34					18 59	
Wüstenrot, Schule	12 12	12 50			12 58				13 44	14 35		15 32					16 37	17 05				19 09	
Wüstenrot, Freibad	12 13									14 36		15 33					16 38	17 06				19 10	
Wüstenrot-Spatzenhof					13 00					13 46													
Wüs.-Stollenhof, Abzw. Wüstenrot					13 02					13 48													
Wüstenrot-Außerer Stollenhof					13 03					13 49													
Wüstenrot-innerer Stollenhof					13 04					13 50													
Wüstenrot-Weihenbronn, Ort					13 05					13 50													
Wüs.-Weihenbronn, Abzw. B 39	12 14				13 06					13 50	14 37	15 34					16 39	17 07				19 11	
Wüstenrot-Weihenbronn, Trefz					13 07					13 51	14 38						16 40						
Wüs.-Neuhütten, Friedhof					13 09					13 52	14 39						16 41						
Wüs.-Neuhütten, Post					13 10					13 53	14 40						16 43						
43 aus Rt Bretzfeld an																							
Wüs.-Neuhütten, Post					13 11					13 54	14 41						16 45						
Wüs.-Neuhütten, Friedhof					13 12					13 55	14 42						16 46						
Wüstenrot-Weihenbronn, Trefz					13 13					13 57	14 43						16 48						
Wüs.-Finstertot, Siedlung	12 16				13 15					13 59	14 45	15 36					16 50	17 09				19 14	
Wüs.-Finstertot, Waldhorn	12 17				13 16					14 00	14 46	15 37					16 51	17 10				19 15	
Mainhardt-Ammertseiler, Oberweiler																							
Mht-Ammertseiler, Ochsen	12 19				13 17					14 02	14 48	15 39					16 53	17 12				19 17	
Mainh.-Hohenstraßen, Ortsmitte	12 21				13 19					14 04	14 50	15 41					16 55	17 14				19 18	
Mainh.-Hohenstraßen, Grüner Baum	12 22				13 20					14 05	14 51	15 42					16 56	17 15				19 19	
Mainhardt, Maßstabfabrik	12 24				13 21					14 07	14 53	15 43					16 58	17 17				19 20	
Mainhardt, Turmhöhenmuseum	12 25				13 22					14 08	14 53	15 44					16 59	17 18					
Mainhardt, Wendeplatte Hp.2 ○	12 26	13 04	13 05		13 23	13 48	14 00		14 09	14 54		15 45		15 50	16 35		17 02	17 22		18 48			
Mainhardt, Wendeplatte Hp.4 ○				13 05				14 00					15 50			16 55							
Mainhardt, Industrie					13 25	13 49			14 11	14 55				15 51	16 36		17 03	17 20		18 50		19 21	
Mainhardt-Mönchsberg			13 09				14 10							16 04									
Mainhardt-Württemberger Hof			13 11				14 13							16 01									
Mainhardt-Stock					13 27	13 51			14 13	14 57				15 53	16 37		17 05	17 22		18 53		19 23	
Mainhardt-Hütten, Abzw. Bäumliesfeld					13 28				14 16					15 54			17 06						
Mainhardt-Hütten, Ortsmitte			13 13		13 29				14 17					15 56			17 07						
Mainhardt-Hütten, Friedhof					13 14				14 18					15 57			17 08						
Mainhardt-Hütten, Siedlung					13 15				14 19					15 59			17 09						
Mainhardt-Hütten, Hofwiesenstr.																							
Mainhardt-Abzw. Stock			13 17		13 33				14 21								17 11						
Mainhardt-Vordermühle				13 07				14 02					15 52			16 57							
Mainhardt-Mittelmühle				13 07				14 02					15 52			16 57							
Mainhardt-Gailsbach				13 09				14 05					15 55			16 58							
Mainhardt-Dürmast				38				38					38										
Mht.-Geißelhardt, Abzw. Streithag				13 14				14 11					15 58			17 00							
Mainhardt-Neuwirtshaus				13 17				14 14					16 00			17 02							
Abzw. Mainhardt-Steinbrück					13 18			14 15					16 01			17 03							
Mht.-Geißelhardt, Abzw. Streithag					13 19			14 16					16 02			17 04							
Mht.-Geißelhardt, Abzw. Gailsbach					13 20			14 17					16 04			17 06							
Mainhardt-Geißelhardt, Halle					13 21			14 18					16 05			17 07							
Mainhardt-Geißelhardt					13 22			14 19					16 06			17 07							
Mainhardt-Lachweiler					13 25			14 22					16 08			17 09							
Mainhardt-Ziegelbronn					13 27			14 24					16 11			17 11							
Mainhardt-Malbach					38			14 27					38			38							
Mainhardt-Oberhalbach													38			38							
Mainhardt-Bubenorbis		13 20	13 32		13 37	13 54			14 24	15 00			16 16		16 40	17 16	17 16	17 25		18 56		19 25	
Michefeld, Abzw. Neunkirchen					13 40	13 56			14 27	15 02			16 18		16 42	17 19				18 58			
Michefeld, Abzw. Gnadental					13 42	13 58			14 29	15 04			16 20		16 44	17 21				19 00			
Michefeld, Abzw. Bibersfeld					13 43	13 59			14 30	15 06			16 21		16 45	17 22				19 02			
Michefeld, Kerz B 14					13 44	14 00			14 31	15 07			16 22		16 47	17 23				19 03			
Schw. Hall, Abzw. Waldfriedhof					13 45	14 01			14 32	15 09			16 24		16 48	17 24				19 05			
SHA-Heimbach, B 14					13 46	14 02			14 33	15 10			16 25		16 49	17 25				19 06			
Schwäbisch Hall, Waldorfschule																							
Schwäbisch Hall, Neue Reifensteige																							
Schwäbisch Hall-Schulzentrum West																							
Schwäbisch Hall, Scharfes Eck					38	38			38	38			38		38		38			38			
Schwäbisch Hall-Diakonie-KrHs																							
Schwäbisch Hall, ZOB Hp.7 ○					13 53	14 09			14 45	15 16						17 31				19 12			
Schwäbisch Hall, ZOB Hp.9													16 33		38								
Schwäbisch Hall-BSH Crailsheimer Str.															17 02								
Schwäbisch Hall-BSH Ellwanger Str.																							

S an Schultagen
 F in den Ferien und an schulfreien Tagen
 9 Umstieg von Linie 635 an der Hst Stollenhof Abzw. Wüstenrot.
 38 Kleinbus, nur begrenzte Platzzahl
 38 Bus hält nur bei Bedarf zum Aussteigen
 38 fährt Haltestellen in anderer Reihenfolge an

An Fronleichnam, 6.01., 3.10. und 1.11. Verkehr wie Sonn- und Feiertag, am 24.12. und 31.12. wie Samstag.
 Weitere Fahrmöglichkeiten von Mainhardt nach Schwäbisch Hall am Abend und am Wochenende siehe RufBus-Linie R20.
 Gesamtfahrplan Linie 635 mit allen Zwischenhalten im Internet unter www.h3nv.de.

Gültig ab: 15.12.2024



- ohne Gewähr -

20 

Wüstenrot - Mainhardt - Schwäbisch Hall

← 20

Friedrich Müller Omnibusunternehmen GmbH, Schmollerstr. 13, 74523 Schwäbisch Hall, ☎ (0791) 49399-658, dbregiobusbw@deutschebahn.com
 Auskunfts: Kreisverkehr Schwäbisch Hall, info@kreisverkehr-sha.de

Fahrtnummer	Montag - Freitag				Samstag				Sonn- und Feiertag		
	396	096	414	422	440	446	448	454	464	630	648
Verkehrsbeschränkungen								☐			
Anmerkungen										☐	☐
Wüstenrot, Fa. Zügel			7 03	8 32	11 30	12 34			15 32		12 34
 635 aus Ri Willsbach an				8 33	11 00	12 35			15 31		12 35
Wüstenrot, Schule	19 30		7 04	8 33	11 31	12 35			15 33	9 35	12 35
Wüstenrot, Freibad	19 31		7 05	8 34	11 32	12 36			15 34	9 36	12 36
Wüstenrot-Spatzenhof											
Wüs.-Stollenhof, Abzw. Wüstenrot											
Wüstenrot-Außerer Stollenhof											
Wüstenrot-Innerer Stollenhof											
Wüstenrot-Weihenbronn, Ort											
Wüs.-Weihenbronn, Abzw. B 39	19 32		7 07	8 36	11 33	12 37			15 35	9 38	12 38
Wüstenrot-Weihenbronn, Trefz			7 08	8 37						9 39	12 39
Wüs.-Neuhütten, Friedhof			7 09	8 38						9 40	12 40
Wüs.-Neuhütten, Post			7 10	8 39						9 41	12 41
 43 aus Ri Bretzfeld an				8 06							
Wüs.-Neuhütten, Post			7 10	8 39						9 41	12 41
Wüs.-Neuhütten, Friedhof			7 11	8 40						9 42	12 42
Wüstenrot-Weihenbronn, Trefz			7 13	8 41						9 44	12 44
Wüs.-Finstertot, Siedlung	19 35		7 16	8 43	11 36	12 40			15 38	9 46	12 46
Wüs.-Finstertot, Waldhorn	19 36		7 17	8 44	11 37	12 41			15 39	9 47	12 47
Mainhardt-Ammertsweiler, Oberweiler											
Mht-Ammertsweiler, Ochsen	19 38		7 20	8 46	11 39	12 43			15 41	9 49	12 49
Mainh.-Hohenstraßen, Ortsmitte	19 40		7 22	8 47	11 41	12 45			15 43	9 51	12 51
Mainh.-Hohenstraßen, Grüner Baum	19 41		7 23	8 48	11 42	12 46			15 44	9 52	12 52
Mainhardt, Maßstabfabrik	19 43		7 24	8 50	11 43	12 47			15 45	9 54	12 54
Mainhardt, Turmuhrenmuseum	19 44		7 26	8 51	11 44	12 48			15 46	9 55	12 55
Mainhardt, Wendeplatte Hp.2 ○	19 45	19 48	7 27	8 52	11 45	12 49	12 50		15 48	9 56	12 56
Mainhardt, Wendeplatte Hp.4 ○								14 15			
Mainhardt, Industrie		19 50		8 53	11 46		12 51		15 49	9 57	12 57
Mainhardt-Mönchsberg											
Mainhardt-Württemberger Hof											
Mainhardt-Stock		19 53		8 55	11 48		12 53		15 51	9 59	12 59
Mainhardt-Hütten, Abzw. Bäumliesfeld				8 56	11 49		12 54		15 52	10 00	13 00
Mainhardt-Hütten, Ortsmitte				8 57	11 50		12 55		15 53	10 01	13 01
Mainhardt-Hütten, Friedhof				8 58	11 51		12 56		15 54	10 02	13 02
Mainhardt-Hütten, Siedlung				8 59	11 52		12 57		15 55	10 03	13 03
Mainhardt-Hütten, Hofwiesenstr.											
Mainhardt-Abzw. Stock				9 01	11 54		12 59		15 57	10 05	13 05
Mainhardt-Vordermühle			7 29					☐			
Mainhardt-Mittelmühle			7 29					☐			
Mainhardt-Gailsbach			7 30					☐			
Mainhardt-Dürnmast								☐			
Mht.-Geißelhardt, Abzw. Streithag								☐			
Mainhardt-Neuwirtshaus								☐			
Abzw. Mainhardt-Steinbrück								☐			
Mht.-Geißelhardt, Abzw. Streithag								☐			
Mht.-Geißelhardt, Abzw. Gailsbach			7 33					☐			
Mainhardt-Geißelhardt, Halle			7 34					☐			
Mainhardt-Geißelhardt			7 35					☐			
Mainhardt-Lachweiler			7 37					☐			
Mainhardt-Ziegelbronn			7 39					☐			
Mainhardt-Maibach								☐			
Mainhardt-Obermaibach								☐			
Mainhardt-Bubenorbis	19 56		7 42	9 05	11 58		13 03	14 38	16 01	10 09	13 09
Michefeld, Abzw. Neunkirchen	19 58		7 45	9 07	12 00		13 06		16 04	10 12	13 12
Michefeld, Abzw. Gnadental	20 00		7 47	9 09	12 03		13 08		16 05	10 13	13 13
Michefeld, Abzw. Bibersfeld	20 02		7 48	9 10	12 04		13 09		16 07	10 15	13 15
Michefeld, Kerz B 14	20 03		7 49	9 11	12 05		13 10		16 08	10 16	13 16
Schw. Hall, Abzw. Waldfriedhof	20 05		7 50	9 12	12 06		13 11		16 09	10 17	13 17
SHA-Heimbach, B 14	20 06		7 51	9 13	12 07		13 12		16 10	10 18	13 18
Schwäbisch Hall, Waldorfschule											
Schwäbisch Hall, Neue Reifensteige											
Schwäbisch Hall-Schulzentrum West											
Schwäbisch Hall, Scharfes Eck		☐	☐	☐	☐		☐		☐	☐	☐
Schwäbisch Hall-Diakonie-KrHs							☐				
Schwäbisch Hall, ZOB Hp.7											
Schwäbisch Hall, ZOB Hp.9											
Schwäbisch Hall-BSH Crailsheimer Str.											
Schwäbisch Hall-BSH Ellwanger Str.											

☐ von Schwäbisch Hall ab 13.47 Uhr, siehe Gegenrichtung

☐ Kleinbus, nur begrenzte Platzzahl

☐ Bus hält nur bei Bedarf zum Aussteigen

An Fronleichnam, 6.01., 3.10. und 1.11. Verkehr wie Sonn- und Feiertag, am 24.12. und 31.12. wie Samstag.
 Weitere Fahrmöglichkeiten von Mainhardt nach Schwäbisch Hall am Abend und am Wochenende siehe RufBus-Linie R20.
 Gesamtfahrplan Linie 635 mit allen Zwischenhalten im Internet unter www.h3nv.de.