

Gültig ab: 10.12.2023

- ohne Gewähr -

62 

Crailsheim - Onolzheim - Gründelhardt - Obersontheim

→ 62

Friedrich Müller Omnibusunternehmen GmbH, 74523 Schwäbisch Hall, ☎ (0791) 94607-20, FMO-SHA@deutschebahn.com
 AUSKUNFT: KreisVerkehr 74564 Crailsheim, ☎ (07951) 97940, info@kreisverkehr-sha.de

Am Fronleichnam, 06.01. und 01.11. Verkehr wie Sonn- und Feiertag

Fahrnummer	Montag - Freitag																
	62 103	12 013	62 105	62 107	62 109	62 111	62 113	62 115	62 117	62 055	62 119	62 123	62 129	62 131	S1 031	62 135	62 365
Verkehrsbeschränkungen		S		S	S	S	S	F		S	F		S	S	S		S
Anmerkungen		110			110	110	110						110	110			110
Crailsheim, Schulzentrum													11 20		12 20		
Crailsheim, Karlstraße													11 21				
Crailsheim, ZOB Bussteig 4			6 15	6 25			7 40	7 40		8 18		9 40	10 45	11 25	12 30	12 30	
Crailsheim, Eichendorff-Schule																	
Cr'hm.-Altenmünster, Jägerhaus			6 17	6 26			7 42	7 42		8 20		9 42	10 47	11 27		12 32	
Cr'hm.-Altenmünster, Hochhaus			6 18	6 27			7 43	7 43		8 21		9 43	10 48	11 28		12 33	
Cr'hm.-Altenmünster, Kirchstr.			6 19	6 28			7 44	7 44		8 22		9 44	10 49	11 29		12 34	
Cr'hm.-Altenmünster, Glockenäcker										8 23		9 45	10 50	11 30		12 35	
Cr'hm., Lise-Meitner-Gymnasium			6 20	6 29			7 45	7 45		8 23		9 45	10 50	11 30	11 57		12 48
Cr'hm.-Onolzheim, Schule																	
Cr'hm.-Onolzheim, Markgrafenstr.			6 22	6 31			7 47	7 47		8 24		9 47	10 52	11 32		12 39	12 52
Cr'hm.-Onolzheim, Ortsmitte			6 23	6 32			7 48	7 48		8 25		9 48	10 53	11 33	12 01	12 40	12 53
Cr'hm.-Onolzheim, Aspenstr. Abzw.			6 24	6 33			7 49	7 49		8 26		9 49	10 54	11 34	12 02	12 41	12 54
Frankenhardt-Fichtenhaus, Abzw.			6 25	6 36			7 52	7 52		8 27		9 52	10 57	11 36	12 03	12 42	12 56
Frankenhardt-Fichtenhaus										8 28			10 58	11 37	12 05	12 43	
Frankenh.-Oberspeltach, Rathaus			6 28							8 30			11 00	11 38	12 06	12 44	
Frankenh.-Waldb., Hof Stegmeier			6 30							8 32			11 02	11 39	12 07	12 45	
Frankenhardt-Banzenweiler																	
Frankenhardt-Waldbuch			6 32							8 34			11 04	11 41	12 09	12 47	
Frankenhardt-Steinehaig																12 48	
Frankenhardt-Spaichbühl, Abzw.			6 35							8 37			11 07	11 44	12 11	12 49	
Frankenh.-Gründelhardt, Crailsh. Straße				6 39			7 55	7 55				9 55		12 16			12 59
Frankenh.-Gründelhardt, Rathaus							7 56	7 56				9 56		12 13			13 00
Frankenh.-Gründelhardt, Post	6 09		6 38				7 58			8 40		11 12		11 48	12 13	12 53	13 01
Frankenh.-Gründelhardt, Gaild. Straße	6 09		6 38							8 40				11 48		12 53	
Frankenh.-Hellmannshofen, Abzw.	6 10		6 39							8 41		9 58		11 49		12 54	
Frankenhardt-Markertshofen	6 13		6 42			7 25	7 40	8 00		8 44		10 00		11 52		12 56	
Obersontheim, Crailsheimer Straße	6 15		6 44			7 27		8 02		8 46		10 02		11 54		12 58	
Obersontheim, Apotheke	6 17		6 47					8 04		8 49		10 04		11 56		13 00	
Obersontheim, Apotheke ab			7 11							9 05							
Gaildorf, Schloß an			7 28							9 22							
Obersontheim, Apotheke ab	6 22	6 30	7 08					8 19		8 51						13 18	
Schwäbisch Hall, ZOB an	6 50		7 43					8 54		9 23						13 47	
Obersontheim, Gaildorter Straße	6 19		6 50					8 05		8 52		10 05		11 58		13 02	
Obersontheim, Irene-Kärcher-Straße	6 19		6 51					8 08		8 53				11 59		13 03	

Fahrnummer	Montag - Freitag														Samstag					
	61 143	62 141	62A 309	62 145	62 371	62 149	62 151	62 153	62C 383	62 157	62 161	62 163	62 171	62 181	62 409	62 429	62 435			
Verkehrsbeschränkungen	S	S	S	S52	S	S	S	F	S	S104	S	F								
Anmerkungen			110		110		110	110	110	110										
Crailsheim, Schulzentrum	13 05				15 15		15 30					16 25								
Crailsheim, Karlstraße																				
Crailsheim, ZOB Bussteig 4	13 10		13 16		15 20		15 37	15 45			16 31	16 31	17 28	18 45	9 00	10 47	12 47			
Crailsheim, Eichendorff-Schule							15 43													
Cr'hm.-Altenmünster, Jägerhaus	13 12		13 17		15 22		15 46	15 46			16 33	16 32	17 30	18 47	9 02	10 49	12 49			
Cr'hm.-Altenmünster, Hochhaus	13 13		13 18		15 23		15 47	15 47			16 34	16 33	17 31	18 48	9 03	10 50	12 50			
Cr'hm.-Altenmünster, Kirchstr.	13 14		13 19		15 24		15 48	15 48			16 35	16 34	17 32	18 49	9 04	10 51	12 51			
Cr'hm.-Altenmünster, Glockenäcker			13 15		15 25		15 49	15 49												
Cr'hm., Lise-Meitner-Gymnasium	13 09		13 20		15 25		15 49	15 49			16 15	16 09	16 36	16 35	17 33	18 50	9 05	10 52	12 52	
Cr'hm.-Onolzheim, Schule					15 20						16 09	16 13								
Cr'hm.-Onolzheim, Markgrafenstr.	13 17		13 21		15 27		15 51	15 51			16 14	16 14	16 37	16 37	17 36	18 51	9 06	10 53	12 53	
Cr'hm.-Onolzheim, Ortsmitte	13 13		13 19		15 24	15 28	15 52	15 52					16 38	16 38	17 37	18 52	9 07	10 54	12 54	
Cr'hm.-Onolzheim, Aspenstr. Abzw.	13 20				15 25	15 29	15 53	15 53					16 39	16 39	17 38	18 53	9 08	10 55	12 55	
Frankenhardt-Fichtenhaus, Abzw.	13 22				15 32		15 56	15 56					16 41	16 41	17 40	18 55	9 10	10 57	12 57	
Frankenhardt-Fichtenhaus	13 23				15 33		15 57	15 57					16 42	16 42	17 41	18 56		10 58	12 58	
Frankenh.-Oberspeltach, Rathaus	13 24	13 47			15 35		15 59	15 59	16 05				16 43	16 43	17 43	18 58		11 00	13 00	
Frankenh.-Waldb., Hof Stegmeier	13 26				15 36		16 00	16 00					16 44	16 44	17 44	18 59		11 02	13 02	
Frankenhardt-Banzenweiler			13 44						16 08											
Frankenhardt-Waldbuch	13 28				15 37		16 01	16 01					16 45	16 45	17 45	19 00		11 03	13 03	
Frankenhardt-Waldbuch			13 41																	
Frankenhardt-Steinehaig	13 30																			
Frankenhardt-Spaichbühl, Abzw.	13 31				15 39		16 03	16 03					16 47	16 47	17 47	19 01		11 05	13 05	
Frankenh.-Gründelhardt, Crailsh. Straße	13 18																	9 12		
Frankenh.-Gründelhardt, Rathaus																		9 13		
Frankenh.-Gründelhardt, Post	13 34	13 35			15 43		16 06	16 06					16 52	16 50	17 51	19 05		11 08	13 08	
Frankenh.-Gründelhardt, Gaild. Straße	13 35						16 06	16 06					16 53	16 50	17 51			9 14	11 09	13 09
Frankenh.-Hellmannshofen, Abzw.	13 36						16 07	16 07					16 54	16 51	17 52			9 15	11 10	13 10
Frankenhardt-Markertshofen	13 38						16 10	16 10					16 58	16 54	17 54			9 18	11 13	13 13
Obersontheim, Crailsheimer Straße	13 40						16 11	16 11					17 00	16 55	17 56			9 20	11 15	13 15
Obersontheim, Apotheke	13 43						16 13	16 13					17 03	16 57	17 57			9 21	11 16	13 16
Obersontheim, Apotheke ab							16 28	16 28					17 28	17 28	18 28					
Gaildorf, Schloß an							16 45	16 45					17 45	17 45	18 45					
Obersontheim, Apotheke ab	14 00						16 29	16 29					17 08	17 08	18 06			9 26	11 26	
Schwäbisch Hall, ZOB an	14 36						17 03	17 03					17 43	17 43	18 30			9 58	11 58	
Obersontheim, Gaildorter Straße	13 45						16 29	16 29					17 05	17 02	18 00			9 22	11 17	13 17
Obersontheim, Irene-Kärcher-Straße							16 03	16 03					17 06	17 04	18 02			9 25	11 20	13 20





S an Schultagen
 S52 Di Mi Fr an Schultagen
 S104 Mo Di Do an Schultagen in den Ferien und an schulfreien Tagen
 F
 110 Hält nur zum Aussteigen fährt Haltestellen in anderer Reihenfolge an
 110 Ausfall an beweglichen Ferientagen in Crailsheim
 110 bis Schwäbisch Hall, BSZ nach Steinehaig in Spaichbühl umsteigen
 110 nach Steinehaig in Oberpeltach umsteigen
 110 Kleinbus bis Obersontheim, Wendepunkte bis Bühlertann, Schule





Weitere Fahrmöglichkeiten nach Onolzheim siehe Linie 50, sowie zwischen Crailsheim und Gründelhardt RufBus-Linie R62.

VR 5246

Friedrich Müller Omnibusunternehmen GmbH, 74523 Schwäbisch Hall, ☎ (0791) 94607-20, FMO-SHA@deutschebahn.com
 AUSKUNFT: KreisVerkehr 74564 Crailsheim, ☎ (07951) 97940, info@kreisverkehr-sha.de

Am Fronleichnam, 06.01. und 01.11. Verkehr wie Sonn- und Feiertag

Fahrnummer	Montag - Freitag														
	62 030	62 040	62 106	62 108	61 108	62 100	62 112	62 116	62 320	62 122	62 126	62 124	62 130	62 132	
Verkehrsbeschränkungen	S		S	F	S	F	S	S	S	S			F	S	
Anmerkungen															
Obersontheim, Irene-Kärcher-Straße	5 54		110	6 19		6 51	6 51		98	110	98	8 14	8 53		11 59
Obersontheim, Gaildorter Straße	5 55			6 20	6 20	6 51	6 51					8 15	8 54		11 59
 Schwäbisch Hall, ZOB	5 24			5 46	5 46	6 18	6 18								11 32
 Obersontheim, Apotheke	5 57			6 18	6 18	6 48	6 48								11 58
 Gaildorf, Schloß	5 35										7 58				11 34
 Obersontheim, Apotheke	5 50										8 14				11 50
Obersontheim, Apotheke	5 57			6 21	6 21	6 52	6 52				8 17	8 55			12 01
Obersontheim, Crailsheimer Straße	5 58			6 22	6 22	6 53	6 53				8 18	8 56			12 02
Frankenhardt-Markertshofen	6 01			6 24	6 24	6 54	6 54				8 21	8 57			12 04
Frankenh.-Hellmannshofen, Abzw.	6 03			6 26	6 26	6 57	6 57				8 22	9 00			12 07
Frankenh.-Gründelhardt, Gaild. Straße	6 04			6 27	6 27	6 58	6 58				8 23	9 01			12 08
Frankenh.-Gründelhardt, Post				6 28	6 28	7 00	7 00	7 14		8 21	8 24	9 03	11 12		12 09
Frankenh.-Gründelhardt, Rathaus	6 05									8 21			11 12		12 09
Frankenh.-Gründelhardt, Crailsh. Straße	6 06					7 04	7 04	7 15		8 22			11 13		12 12
Frankenhardt-Spaichbühl, Abzw.				6 31	6 33						8 26	9 05			
Frankenhardt-Steinehaig				6 33											
Frankenhardt-Waldbuch						7 06	7 06				8 28	9 07			
Frankenhardt-Waldbuch Abzw.				6 35	6 35										
Frankenh.-Waldb., Hof Stegmeier				6 38	6 38	7 07	7 07	6 58			8 29	9 08			
Frankenhardt-Banzenweiler				6 41	6 41										
Frankenh.-Oberspeltach, Kiga				6 43	6 43	7 10	7 10	7 01			8 31	9 10			
Frankenh.-Oberspeltach, Rathaus				6 44	6 44	7 11	7 11	7 03			8 33	9 11			
Frankenhardt-Fichtenhaus				6 44	6 44										
Frankenhardt-Fichtenhaus, Abzw.	6 08			6 45	6 45	7 12	7 12	7 19		8 24	8 34	9 12	11 16		12 13
Cr'hm.-Onolzheim, Aspenstr. Abzw.	6 10			6 46	6 46	7 13	7 13	7 20		8 25	8 36	9 13	11 17		12 14
Cr'hm.-Onolzheim, Ortsmitte	6 12			6 49	6 49	7 15	7 15	7 22	7 58	8 27	8 37	9 15	11 20		12 17
Cr'hm.-Onolzheim, Markgrafenstr.	6 13			6 51	6 51	7 16	7 16	7 23	7 56	8 28	8 38	9 16	11 21		12 18
Cr'hm.-Altenmünster, Glockenacker	6 14			6 52	6 52	7 17	7 17	7 24		8 29	8 39	9 17	11 22		12 19
Cr'hm.-Altenm., Roßfelder Str. / Lehenb.				98											
Cr'hm.-Altenm., Roßfelder Str. / Mitte				98											
Cr'hm., Lise-Meitner-Gymnasium				7 00	7 03				8 05						
Cr'hm.-Altenmünster, Kirchstr.	6 15			6 53		7 18	98	98		8 30	8 40	9 18	11 23		12 21
Cr'hm.-Altenmünster, Hochhaus	6 16	6 56		6 54		7 19	98	98		8 32	8 41	9 19	11 24		12 22
Cr'hm.-Altenmünster, Jägerhaus	6 17	6 57		6 55		7 20	98	98		8 33	8 42	9 20	11 25		12 23
Crailsheim, ZOB Bussteig 4	6 23	7 02		7 01		7 24	98	98		8 37	8 45	9 23	11 30		12 29
Crailsheim, Wilhelmstraße				98			7 23				98				
Crailsheim, Rathaus							7 24				8 50	9 30			
Crailsheim, Schulzentrum				7 05			7 32								

Fahrnummer	Montag - Freitag											Samstag				
	62 136	62 360	62 150	62 154	62 162	62 380	62 290	62 166	62 174	62 184	62 418	62 428	62 430			
Verkehrsbeschränkungen	S	S	S84	S	S	S	S104									
Anmerkungen																
Obersontheim, Irene-Kärcher-Straße				13 03		14 51					16 17	17 06	18 08	9 33	11 33	13 33
Obersontheim, Gaildorter Straße				13 04		14 52					16 18	17 06	18 09	9 34	11 34	13 34
 Schwäbisch Hall, ZOB				12 08		14 08					15 30	16 33	17 33	8 30	11 00	
 Obersontheim, Apotheke				12 35		14 46					15 53	17 04	18 01	9 00	11 31	
 Gaildorf, Schloß					13 01						15 58					
 Obersontheim, Apotheke					13 17						16 15					
Obersontheim, Apotheke				13 05	13 21	14 53				16 19	17 07	18 10	9 35	11 35	13 35	
Obersontheim, Crailsheimer Straße				13 06	13 21	14 54				16 20	17 08	18 11	9 36	11 36	13 36	
Frankenhardt-Markertshofen				13 08	13 26	14 56				16 22	17 09	18 13	9 38	11 38	13 38	
Frankenh.-Hellmannshofen, Abzw.				13 11		14 59				16 24	17 11	18 16	9 40	11 40	13 40	
Frankenh.-Gründelhardt, Gaild. Straße				13 12		15 00				16 25	17 12	18 17	9 41	11 41	13 41	
Frankenh.-Gründelhardt, Post				13 15		15 01							9 43			
Frankenh.-Gründelhardt, Rathaus										16 26	17 13	18 17		11 43	13 43	
Frankenh.-Gründelhardt, Crailsh. Straße										16 27	17 14	18 18		11 44	13 44	
Frankenhardt-Spaichbühl, Abzw.				13 17		15 03							9 45			
Frankenhardt-Steinehaig																
Frankenhardt-Waldbuch				13 19		15 05								9 47		
Frankenhardt-Waldbuch Abzw.																
Frankenh.-Waldb., Hof Stegmeier				13 20		15 06								9 48		
Frankenhardt-Banzenweiler																
Frankenh.-Oberspeltach, Kiga				13 22		15 08								9 50		
Frankenhardt-Fichtenhaus				13 23		15 09								9 51		
Frankenhardt-Fichtenhaus, Abzw.	12 40			13 24		15 10				16 29	17 16	18 19	9 52	11 46	13 46	
Cr'hm.-Onolzheim, Aspenstr. Abzw.	12 41			13 25		15 12				16 30	17 17	18 20	9 54	11 47	13 47	
Cr'hm.-Onolzheim, Ortsmitte	12 44			13 27		15 13				16 33	17 20	18 21	9 56	11 49	13 49	
Cr'hm.-Onolzheim, Markgrafenstr.	12 45			13 28		15 14				16 34	17 21	18 22	9 57	11 50	13 50	
Cr'hm.-Altenmünster, Glockenacker	12 46			13 29		15 16				16 35	17 22	18 23	9 58	11 51	13 51	
Cr'hm.-Altenm., Roßfelder Str. / Lehenb.																
Cr'hm.-Altenm., Roßfelder Str. / Mitte																
Cr'hm., Lise-Meitner-Gymnasium		12 49						15 25	16 10							
Cr'hm.-Altenmünster, Kirchstr.	12 47			13 30		15 17				16 36	17 23	18 24	9 59	11 52	13 52	
Cr'hm.-Altenmünster, Hochhaus	12 48			13 31		15 18				16 37	17 24	18 25	10 00	11 53	13 53	
Cr'hm.-Altenmünster, Jägerhaus	12 49			13 32		15 19				16 38	17 25	18 26	10 01	11 54	13 54	
Crailsheim, ZOB Bussteig 4	12 55	12 57		13 36		15 22		15 34	16 20	16 43	17 29	18 32	10 04	11 59	13 59	
Crailsheim, Wilhelmstraße						15 23								98		
Crailsheim, Rathaus						15 24								10 09	12 09	
Crailsheim, Schulzentrum																

S an Schultagen
 S84 Mo Mi Fr an Schultagen
 S104 Mo Di Do an Schultagen
 F in den Ferien und an schulfreien Tagen
 50 ab Onolzheim weiter als Linie 50, Crailsheim ZOB 8
 1KE Kleinbus
 1E kommt an Schultagen von Steinbach und hat Anschluß von Oberspeltach und Hinteruhberg
 98 Hält nur zum Aussteigen
 98 fährt Haltestellen in anderer Reihenfolge an
 110 Ausfall an beweglichen Ferientagen in Crailsheim
 114 Hält zum Ausstieg 7.01 McKeen und 7.02 Bayer. Hof

Weitere Fahrmöglichkeiten von Onolzheim siehe Linie 50, sowie zwischen Gründelhardt und Crailsheim RufBus-Linie R62.